MEMORIAS DEL GRAN CERRO LARGO

Jorge Muniz

MEMORIAS DEL
GRAN CERRO LARGO

2020, Jorge Muniz

1.ª edición: marzo de 2020

ISBN: 978-9974-94-840-2

MEMORIAS DEL GRAN CERRO LARGO

Jorge Muniz

A las memorias de: Ventura Robaina,
de Pepe Vergara, del Maestro Alfredo Álvarez
y de los Profesores Omar Irigoin y Darwin Carballo,
quienes despertaron en mí, el gusto
y la pasión por la historia.

EL CORTIJO ANDALUZ DE BRUNO MUÑOZ

El día 22 de diciembre de 1778, el Capitán de Milicias del Rey de España, don Bruno Muñoz Gutiérrez, a su vez Cabildante y vecino de San Felipe y Santiago de Montevideo, adquirió en Buenos Aires, "una exorbitante cantidad de tierras… yermas y despobladas".

Las mismas, comprendían: el actual departamento de Treinta y Tres, gran parte de lo que fuera "El Gran Cerro Largo" y la zona norte del hoy, departamento de Lavalleja.

Dicho señor, había nacido en Andalucía (Reino de España) en el año 1726 aproximadamente y era hijo de los esposos Francisco Muñoz Urenes y María Gutiérrez Marmolejo.

A pesar de que al embarcar su destino de andariego era otro, descendió en el Puerto de Montevideo y decidió afincarse en la progresiva urbe. Tenía 26 años de edad.

Pronto se vio agraciado con una chacra que le otorgó el Gobernador Joaquín del Pino en el paraje "Las Brujas" (departamento de Canelones) y el día 25 de mayo de 1752, casó en la Catedral de Montevideo, con la Sra. Agustina Josefa de Almeida, hija de pobladores canarios.

Radicado en la esquina de las actuales calles Piedras y Juan Carlos Gómez, su aureola de hombre inteligente y emprendedor, comenzó en ascenso, forjándose su propia cultura a la vez que sus pares, le demostraban respeto y consideración.

En 1761, se inició en la compañía de vecinos, que comandaba el Capitán Juan Antonio Artigas y posteriormente, obtuvo más suertes de campos a su favor, integró el Cabildo de Montevideo y con grado de Capitán comandó la primer Compañía de Milicias Urbanas de Infantería que se creó en Montevideo.

Creció su prestigio como tal, comenzó a tener amistades muy influyentes y en el marco de su labor, conoció tierras de la Banda Oriental que más allá de Montevideo y Canelones, yacían olvidadas, con pajonales, montes y serranías sin pobladores a la vista y que abrigaban en sus entrañas: fieras, matreros y desertores.

Para ello Muñoz, valiéndose de un convenio secreto y a espaldas de su amigo Melchor de Viana, en los primeros meses de 1778, se presentó en Buenos Aires (Argentina), ante el Juez Manuel Basavilvaso, que integraba la Real Hacienda y denunció los campos situados "entre los Ríos y Arroyos Godoy, Tapes, Cebollatí, Tacuarí y el Albardón o Cuchilla Grande que divide las aguas del Río de la Plata y la Laguna Miní (hoy, Merin)", como "realengos", solicitando autorización pertinente, para ocuparlos y poblarlos "a fin de tener con que subvenir los gastos de mi familia".....

El 2 de mayo de 1778, se ordenó la medición y tasación de los campos, acto que realizaron, el Alférez de Milicias Fernando Martínez; el Perito y Piloto de la Real Armada Basilio Vallarino y Bermúdez y los tasadores, Lorenzo Calleros y Manuel Gordillo. Todos ellos, vecinos de Montevideo.

Esa tarea, la finalizaron el día 18 de agosto del año 1778. Y hecho los anuncios de rigor, por el pregonero José Acosta, llevadas a cabo las diligencias de almoneda en la Sala Capitular de Buenos Aires, el día 22 de diciembre de 1778, cuando se "bajó el martillo", el Escribano Manuel Antonio Warnes (que representaba a Muñoz), compró los campos mencionados al inicio en la suma de 2.125 pesos. Participaron como testigos de la compra: Cayetano Olivares y Pedro Ignacio Alfavaz, actuando como Escribano Javier Conget.

De ahí en más, serios contratiempos y muchos "dolores de cabeza" se le presentaron a Bruno Muñoz. Dado que si bien las

tierras antedichas, fueron escrituradas a su nombre el día 25 de febrero de 1780 y entregadas en Cebollatí por el Alguacil Mayor de San Felipe y Santiago de Montevideo, el día 3 de agosto de 1780, de inmediato, los herederos de Melchor de Viana (por un lado) y María Francisca de Alzáybar "La Mariscala" (por el otro lado) le entablaron un litigio, con sendos reclamos, que recién vendría a finalizar el día 12 de mayo de 1795. O sea, quince años después de que a Muñoz, solo le quedaba el recuerdo, ya que había fallecido en Montevideo, el día 3 de abril de 1784.

Redondeando el tema, los suelos donde hoy se asienta la ciudad de Vergara, donde se extienden las llanuras primorosas y las serranías ariscas y desoladas que conforman el "Rincón de Ramirez", a partir del día 22 de diciembre de 1780, comenzaron a tener un único dueño y ese hombre, era don Bruno Muñoz Gutiérrez…

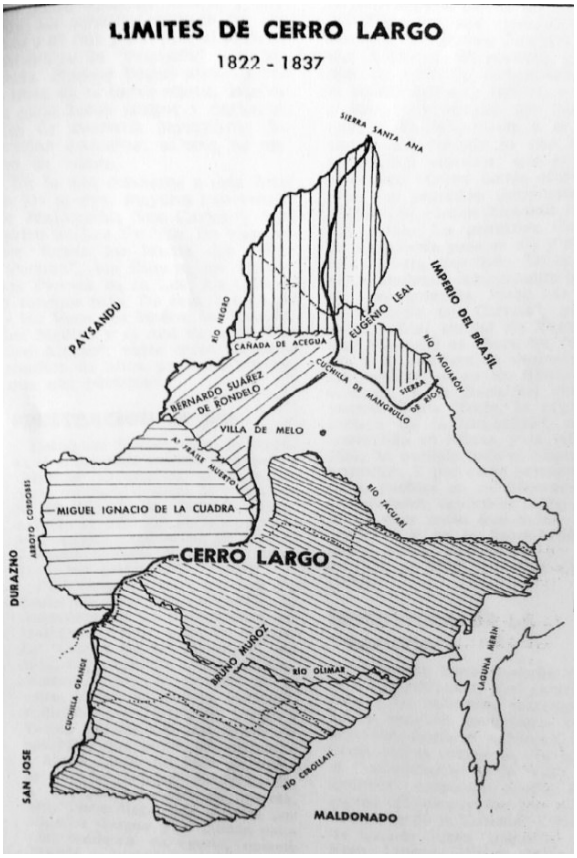
LIMITES DE CERRO LARGO
1822 - 1837
SIERRA SANTA ANA
IMPERIO DEL BRASIL
PAYSANDU
RIO NEGRO
EUGENIO LEAL
CAÑADA DE ACEGUA
RIO YAGUARÓN
BERNARDO SUAREZ DE RONDELO
CUCHILLA DE MANGRULLO
SIERRA DE RIO
VILLA DE MELO
Aº FRAILE MUERTO
RIO TACUARI
ARROYO CORDOBES
MIGUEL IGNACIO DE LA CUADRA
CERRO LARGO
DURAZNO
BRUNO MUÑOZ
RIO OLIMAR
LAGUNA MERIN
CUCHILLA GRANDE
SAN JOSE
RIO CEBOLLATI
MALDONADO

LAS TIERRAS DE "LOS PIRIZ" Y DE "LOS MORALES"…..

Arroyo "Parao" frente a la ciudad de Vergara

El 12 de mayo de 1795, por fin, quedó dilucidado el largo pleito iniciado por la Sucesión De Viana-Achucarro y María Francisca de Alzáybar "La Mariscala", contra los sucesores del Capitán de Milicias Bruno Muñoz Gutiérrez.

En el año 1796, la sociedad integrada por los portugueses: Francisco Piriz Betancour y Antonio Morales da Silveira, compraron en 700 pesos, a los herederos de Muñoz que constituían 6 hijos: María Luisa Pía; Joaquín José Angelino; Juana Dominga; Francisco Bruno; Josefa Ignacia y María Agustina Muñoz y Almeida; la viuda de Francisco de los Ángeles (fallecido en 1794): Ana Isabel Quirós Ruiz y sus dos hijos: María Josefa y Francisco Joaquín Muñoz Quirós; los campos circunscriptos

entre: ***"Leoncho y Corrales (del Parado) y frente la Cuchilla de Dionisio y fondos al Parado" (***Dr. Francisco N. Oliveres)

Dentro de estos campos, se ubicó, la actual ciudad de Vergara (departamento de Treinta y Tres).

Francisco Píriz Betancour, había nacido en la Isla Pico (Azores-Portugal) el día 9 de agosto de 1741 y llegó a Río Grande del Sur (Brasil) conjuntamente con sus progenitores portugueses: Francisco Piriz de Sosa y Josefa Isabel Betancur y 4 hermanos: Tomás, Antonio, Miguel, Domingo y una hermana: Luisa.

En 1763, cuando la invasión del General español Pedro de Cevallos, fueron de las familias desplazadas por la fuerza, desde Río Grande del Sur y Francisco, con alrededor de 22 años de edad, se contó como de los primeros habitantes de "San Carlos" (hoy, departamento de Maldonado).

En 1775, Francisco Piriz- del cual se conoce que en 1800 y 1809 aumentó sus bienes comprando dos chacras en "San Carlos"- (cuyo apellido original en portugués es "Pires"- significa "platillos"- posteriormente los curas y los jueces lo escribieron como: "Pires"; "Pírez" "Piriz" y hasta "Píris") fue Alcalde de Maldonado.

Casó con la Sra. Rosa Jacinta Correa Hurtado (oriental) y del matrimonio nacieron: Santiago; Francisco Prudencio; Miguel Anastacio; Joaquina; Lorenzo José; Catalina; Joaquina Martha; Juan Teodoro; Inés Antonia; Domingo (después poblador de la zona de – Pando- Canelones) y María Candelaria.

De acuerdo a los apuntes dejados por Oliveres, el paraje "Picada de Píris" o "Paso de Píriz"- como se le conoce comúnmente- ubicado en el arroyo Parao, a 10 kilómetros de la ciudad de Vergara y a pocos metros de la Ruta 91 (que une Vergara con Charqueada) – departamento de Treinta y Tres- debe su denominación a Francisco Piriz Betancour.

Según genealogía consultada en Internet, éste, falleció en "San Carlos" el día 9 de setiembre de 1816. Previamente y en el año 1808, le había vendido todas sus partes para Morales, quien pasó a ser el dueño definitivo de las tierras que se mencionan.

Por su parte, Antonio Morales da Silveira, había nacido en Río Grande del Sur (Brasil) en el año 1757.-

También era hijo de colonos azorianos que conformaron el núcleo de primeros pobladores de la "Villa de San Carlos".

A los 27 años y en 1784, casó en con Luisa Tomasa Correa Hurtado (también oriental y hermana de la esposa de Píriz Betancour) de cuyo matrimonio nacieron: Gregoria Isabel; Francisca; Paula Rosa; Rudecindo; Francisco Elías; Ana María del Carmen; un recién nacido fallecido en 1798; Manuel Matheo; Eugenio José; Juana Mercedes; Pedro Antonio Basilio (que fue adoptado por el matrimonio) y Juana Agripina.

En efecto, los socios Píriz y Morales, eran concuñados.

Estas tierras que a partir de 1821 (período de la Cisplatina) comenzaron a pertenecer al departamento de Cerro Largo y posteriormente, el día 20 de setiembre de 1884, pasaron a la tutela del departamento Treinta y Tres; en el año 1796, pertenecían al Virreinato del Río de la Plata.

Reinaba en España Carlos IV – el mismo soberano que otorgó el cargo de Ayudante Mayor de Blandengues a José Artigas- el Virrey, era Pedro Melo de Portugal y Villena y el Gobernador de Montevideo, Antonio de Olaguer y Feliú.-

Montevideo, era la plaza naval y militar más importante del Virreinato, gracias a las fortificaciones que tenía y a la posición estratégica a la entrada del estuario.

Se comercializaba con esclavos, se explotaba la caza de lobos marinos en "Punta Ballena" (Maldonado), se había fundado en Montevideo la primera Escuela gratuita para Niñas, por

parte de Eusebio Vidal y de su esposa María Clara Zabala y el día 7 de diciembre de 1796, el Virrey, ponía "sobre la mesa" el tema del "Cuerpo de Veteranos de Blandengues de la Frontera de Montevideo"……Que recién sería aprobado en un todo, el día 12 de mayo de 1797, cuando el Virrey Melo de Portugal ya había fallecido….

En 1784 había sido fundada la villa de "Nuestra Señora de la Concepción de las Minas" (hoy, ciudad de Minas- Lavalleja); en 1791, "Capilla Nueva" (hoy, ciudad de Mercedes- Soriano), en 1793, la villa de "Nuestra Señora de los Remedios" (hoy, ciudad de Rocha- igual departamento) y en 1795, la "Villa de Melo" (hoy, ciudad de Melo- Cerro Largo).

Los grandes temas de la campaña rural, eran los inmensos latifundios, con propietarios que muchas veces, ni siquiera vivían en el campo. El ganado cimarrón, "los indios infieles", "los changadores", "el cuatreraje" y "los contrabandistas" de "cueros y de tabaco negro" que tantos dolores de cabeza, les daban a las diferentes guardias fronterizas que había delineado el Alférez de Fragata Joaquín Gundín y las había confirmado y aumentado el sabio naturalista, geógrafo y militar español: Félix de Azara.

Se vivía la "Edad del Cuero", donde hasta 1800 aproximadamente, se construían con cueros vacunos entre muchas cosas más: canastos, odres, árganas, petacas, puertas, arreos para los caballos, techos para carretas, botas de potro, "pelotas" para cruzar cursos fluviales y hasta casas para habitar.

El 20 de setiembre de 1796, el andaluz José Ramírez Pérez y su suegro Juan Antonio Carrasco Oliva, compran un campo ubicado entre los *arroyos "Leoncho y Otazo",* con fondo al *"Parado y a la Cuchilla de Dionisio"* en la suma de 800 pesos (en el croquis, aparece como 6b).

Mientras que el día 18 de mayo de 1798, los mismos socios, le compran al Dr. Mateo Magariños y Ballinas "El Rey

Chiquito", las 300.000 hectáreas de campo, que luego serán conocidas como: "Rincón de Ramírez", en la suma de 5.000 pesos (en el croquis aparece como 6a).

En 1811 de acuerdo a los apuntes históricos y el plano adjunto, suscrito por los historiadores: Sala de Touron, Rodriguez y de la Torre, las tierras de Morales (Píriz, ya no estaba desde 1808) (33), lindaban con los campos de: José Ramírez Pérez (6 a y 6b) ; Sucesores de Pedro Celestino Bauzá (31) y Francisco Medina (111).

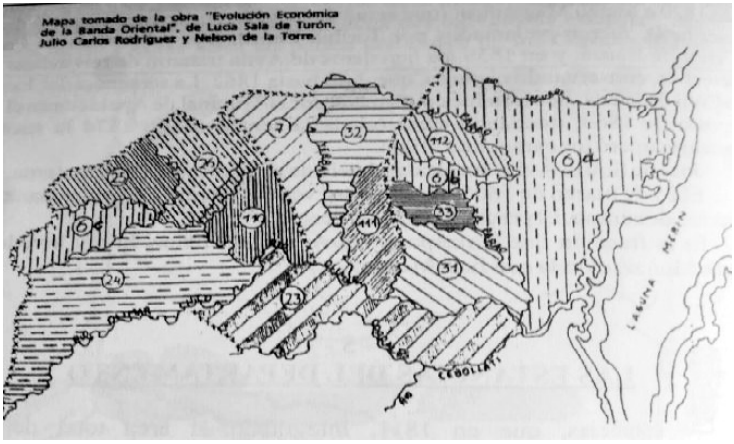

Casualmente allá por el año 1860, se radicaron en campos entre paraje "El Chajá" y el "Paso de Píriz", los esposos brasileños: José Pires de Calda (1823-1885) y Felicidad Ferreira Pereyra Das Neves (1833-1892) con sus hijos brasileños y orientales: Manuel; Juan; Florisbelo; Aulina; Joaquim; Ignacia; María Felicia; José María; María Felicísima; Ignacio Herculano; Marficia y Balbino, quienes dejarían numerosa descendencia.

José Pires de Calda

Pires de Calda, tenía una lejana descendencia ancestral de la pareja portuguesa: Alfonso Pires y Norma Romeiro, quienes en el 1500 vivían en "Moncarapacho"- Faro- Portugal.

Por ende, nada tenían que ver con Francisco Píriz, quien descendía en la génesis de su linaje, de una pareja portuguesa que en el año 1635, conformaban: Manoel das Fontes y Luzia Teixeira.

Tampoco tenían parentesco con el brasileño: Enrique Antonio Pires Almeida o Almada (hijo de los riograndenses: Feliciano Antonio Pires y María Joaquina de Almeida o de Almada- descendiente paterno de los pernambucanos: Gonçalo Pires y Vicência Bicudo da Cunha, nacidos circa 1660, en el Brasil) quien casó con Anna Bernarda Vergara Lucas (hija de los también riograndenses: Reginaldo Francisco Vergara y María Lucas) y quienes en el año 1870, ocupaban campos en la zona comprendida entre los arroyos Corrales del Parao y "San

Francisco" (hoy, Segunda Sección del Departamento de Treinta y Tres).

En cuanto al portugués Antonio Morales da Silveira, quien nos ocupa en este relato, se sabe que falleció en "San Carlos" en el año 1814; al igual que su esposa: Luisa Tomasa Correa Hurtado de Morales, quien falleció el 1ero de enero de 1819, quedando los campos de los alrededores de la zona, en manos de sucesores y entre ellos partes que tocaron a : Ana María del Carmen Morales de Correa (esposa de Carlos Teodoro Correa Gutiérrez) y de su hija : María de los Dolores Correa Morales de Felippone (esposa en primeras nupcias de Lázaro Felippone) (1) conforme al siguiente detalle:

1) El día 24 de abril de 1835, "el carolino" José De Castro Vergara (padre del fundador de nuestra ciudad José Fernández Vergara - "Juca Vergara"-) y que ante escrituras y notarios de ocasión tomaba el nombre y apellidos antes indicados; mientras que para los padrinos (Esteban Suárez y María Francisca Pichoto - en realidad Peixoto-) los testigos Francisco Piris, Joseph de Sosa y el Cura Vicario Joachim de Zemborain, que lo bautizó en la Parroquia de "San Carlos" era: "Joseph Casto Bergara Oliveira") adquiere gran extensión de campos que abarcan los parajes:"Puntas de la Cañada Grande"; "Bajo Hondo"; "La Buena Vista"; "La Totora"; "El Bellaco" y "Cañada de la Coronilla"- aledaños del paraje conocido como "Chalet de Oribe" (tomando el punto cardinal Norte, a la derecha e izquierda de la Ruta 18) a las ya nombradas: Ana María del Carmen y María de los Dolores Correa Morales por escritura que se realiza en la "Villa de Melo".

2) El 17 de agosto de 1857, los hermanos, de nacionalidad brasileña: Juan Assario; Juan Damasio (esposo de Guillermina Vergara) y Francisco Vergara (esposo de Carlota

Sánchez)- hijos de Damasio Vergara (hermano de José De Castro Vergara) y de Ana Bernarda de Bitencurt - ya fallecidos- compran campos aledaños a esta ciudad (tomando el Norte, a la derecha de la Ruta 18) en parajes: "El Barrial"; "Cañada de la Manguera"; "Cañada Grande", hasta paraje "Buena Vista", a los cónyuges María de los Dolores Morales Correa (casada en segundas nupcias con Juan Francisco Pagola) por escritura que autorizó en la "Villa de Rocha" (aun no se había creado el departamento homónimo) el Alcalde Ordinario Agrimensor Máximo Amorin y Brun.

3) El 19 de setiembre de 1857, el brasileño José Fernández Vergara "Juca Vergara" compra su primer campo al primo hermano: Juan Assario Vergara, lugar donde constituye el casco de su estancia, en paraje "Cañada de la Manguera" a unos 5 kilómetros hacia el Suroeste, de la hoy ciudad de Vergara, cerca del camino que pasa por la necrópolis local y culmina en las cercanías del arroyo "Corrales del Parao".

El día 8 de febrero de 1858, le compra el campo a Juan Damasio Vergara (primo hermano) y el 1ero de marzo del mismo año, le compra el campo a Francisco Vergara (primo hermano).

Corresponde significar al respecto que las escrituras de las ventas de los campos, fueron confeccionadas y firmadas en Piratiní (RGS-Brasil).-

Es probable que José De Castro Vergara, ya había fallecido en el año 1855; como también que: Juan Assario; Juan Damasio y Francisco, se fueron a ocupar campos cercanos a los hoy ciudad de Yaguarón (RGS-Brasil) donde los esposos Damasio Vergara y Ana Bernarda, fallecidos en 1835, ocupaban una "sesmaría" que les habían otorgado en el año 1815.

Fundamento estas apreciaciones dado que en los años 1834, 1835 y 1836, Francisco Vergara y su compañera Luisa

Fagundes Saraiva (nacida en Mostardas-RGS-Brasil) bautizan a un niño y dos niñas, en la Vice-Parroquia de "San Servando" (Cerro Largo-Uruguay) a orillas del río Yaguarón, los que a pesar de ser hijos naturales del aludido, éste, les otorga el apellido Vergara.

3) El 19 de diciembre de 1866, Lino Vergara (hermano de "Juca Vergara", nacido en Cerro Largo, el día 14 de marzo de 1825), vende a Fausto Eduardo Morales Ortuño - de los Morales de Cerro Largo- (esposo de Isabel Boer y tío abuelo de la poetisa Juana de Ibarbourou) una fracción de campo y éste a su vez, el día 26 de febrero de 1890, se las vende a los españoles : Prudencio Salvarrey Puentes (esposo de Ana María Pereyra Patiño) e Isidro Tellechea Salvarrey (esposo de Fany Arnaud) -abuelo y nieto, respectivamente.

La fracción de Salvarrey, hoy, está comprendida entre las calles General José Artigas, Joaquín Suárez, Bernardo Berro y tramo viejo de la Ruta 18, mientras que la de Isidro Tellechea, pertenece al predio donde se encuentra el Liceo "Dr. Braulio Lago Miraballes" y aledaños hasta el arroyo Parao.

4) Cabe acotar también de que una fracción de campo ubicada en las nacientes de la "Cañada Grande", próxima a la "Buena Vista", que no fue vendida a "los Vergara", fue ocupada por Juana Mercedes Morales Correa y su esposo Juan Basilio Correa (nacido en 1812, en Minas- hoy departamento de Lavalleja) quienes procrearon a: Josefa Luisa (que casó con el brasileño Manuel Fagúndez da Costa- padres de Rosa Fagúndez Correa, esposa de Venancio Batalla Melgarejo); Melchor Isidoro (quien casó con la brasileña Griselda o Criselda Acosta y fueron los abuelos maternos entre otros, del escritor y poeta Serafín J. García Correa) y Manuela Gregoria Correa Morales (quien casó con el oriental: Alejo Joaquin Téliz Pereyra- de la familia que daría nombre y presencia al

conocido "Panteón de Téliz" hoy, derruído totalmente y que estaba ubicado a pocos metros del "Chalet de Oribe").

Fueron los únicos descendientes del portugués Antonio Morales da Silveira, que hubieron por estos alrededores.

Melchor Correa con su esposa y dos hijos

Más allá de toda duda, los apellidos precedentes, tuvieron importante injerencia en la gestación y el nacimiento, de la comunidad vergarense.

- *En distintos documentos los apellidos de María de los Dolores, aparecen como: Morales Correa o Correa Morales. Tomando en cuenta que la misma era nacida en "San Carlos" (Maldonado) para esta pesquisa histórica, opté por : María de los Dolores Correa Morales.*

COMBATE EN LA RINCONADA DE LOS ARROYOS PARADO Y SAUCE, EN 1818

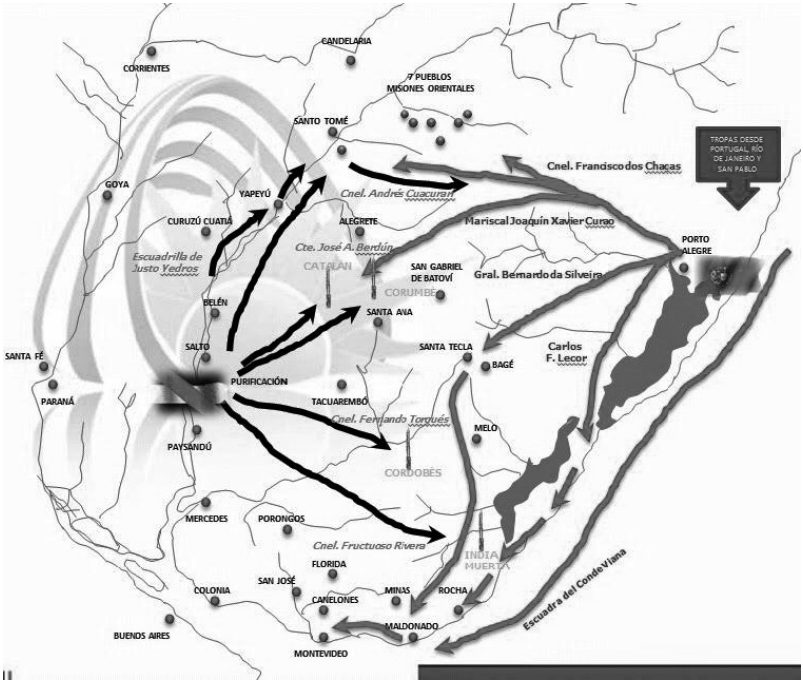

El 20 de enero de 1817, el General portugués Carlos Federico Lecor, había entrado a Montevideo, por el portón de "San Juan", "bajo palio", rodeado de numerosos soldados y recibiendo las llaves de la ciudad, en nombre de S.M.F. (Su Majestad Fidelísima, nombre con el cual se designaba al Rey de Portugal Juan VI de Braganza).-

A pesar de que la resistencia artiguista se veía menoscabada, dado que algunos oficiales habían abandonado al Jefe de los Orientales, por discrepancias de jerarquías en el mando con Fructuoso Rivera, otros habían sido capturados por los portugueses al igual que varios soldados, otros heridos o muertos; la lucha continuaba por medio de guerrillas, que en la campaña oriental, sorprendían, hostigaban y desorientaban a los portugueses, en parajes que ellos no conocían y que por ende no estaban ni de cerca, habituados a combatir.-

El Coronel Fructuoso Rivera, había perdido la primera "Batalla de India Muerta" (Rocha) el día 18 de noviembre de 1816, ante fuerzas portuguesas que mandaba el Mariscal de Campo Sebastião Pinto de Araújo Correia, uno de los tantos "Voluntarios Reales", imbuídos de una rancia nobleza militar y nacido en 1784, en Viana do Castelo (Portugal).-

A pesar de los heridos y muertos orientales, Rivera, no se amedrentó y con los pocos oficiales y soldados de la Patria que le quedaban, siguió hostigando a los portugueses y apareciéndoles de improviso, en cualquier parte y donde menos lo pensaran.-

A mediados de febrero de 1818, el Mariscal Pinto de Araújo Correia, desembarcó en San Miguel (Rocha) con una tropa considerada en unos 2.000 hombres entre "paulistas y curitivanos".-

Quería alcanzar Montevideo y usufructuar el cargo de Jefe Militar de la Plaza e Intendente de la Real Hacienda, cargos que le había otorgado Lecor y por lo tanto luego de atravesar el bañado de "San Luis" y pasar el Cebollatí en el "Paso de la Cruz", fue a salir con sus hombres en (O Rincâo de Pará) (1) que según lograron dilucidar connotados estudiosos de la historia nacional, no era otro, que la rinconada donde el arroyo Sauce (denominado "Los Porongos" en su tramo ini-

cial) rinde sus aguas al arroyo Parado, luego de recorrer 54 kilómetros, dejando atrás su nacimiento en la "Cuchilla de Dionisio".-

Actualmente, ese lugar que se ubica al Sureste del departamento de Treinta y Tres, está enclavado en la Segunda Sección Policial y Judicial, a 12 kilómetros de la barra del hoy, "Corrales del Parao" , a 10 kilómetros del pueblo "General Enrique Martínez" (La Charqueada) y en campos que actualmente, pertenecen a la Sucesión de "Pocho" Rosas.-

Las versiones militares desde uno y otro bando, son bastante difusas, pero está bien claro que en esa rinconada y cuando menos lo esperaban los portugueses, se les aparecieron como de la nada: Rivera, el Capitán Julián Laguna y unos 200 soldados de tropa, quienes le llevaron una carga cerrada a la gente del Mariscal Pinto, hiriendo y matando a unos cuantos; desbandando a otro lote, que lógicamente, no estaban preparados para la "guerrilla rural" y apenas, lograban sostenerse encima de los caballos.-

Luego del ataque fulminante, los leales artiguistas desaparecieron de los ojos del asombrado Mariscal Pinto, quien solo atinó a detenerse en el lugar y mandar chasques urgentes a Montevideo, para que Lecor, le mandara refuerzos.-

Como pudo, siguió avanzando hacia Montevideo y recién el día 17 de marzo, en el "Paso del Rey" (do Río Godoi- para el Teniente Coronel Canavarro de la fuerza militar de Pinto) y "Río Cebollatí"- para nuestros historiadores- se encontraron con el Mariscal Bernardo da Silveira y numerosa tropa, que había enviado Lecor.-

Siguieron los hostigamientos sorpresivos, por parte de los artiguistas y en determinado momento Pinto, le planteó a Silveira, la posibilidad de desviar la ruta hacia "Entre Ríos" (Argentina) con objeto de hacerse fuertes en la zona y tomar el

control del río Uruguay para anular las flotillas patriotas que operaban en la zona (una de ellas al mando del Capitán Justo Yegros) y que obviamente, eran el abastecimiento y la defensa de Purificación.-

Silveira, paciente y concienzudamente, logró desterrarle la idea a Pinto (era conocida la verticalidad de mando de Lecor, con sus subordinados) y ambas columnas siguieron su derrotero hacia Montevideo.-

El día 30 de marzo, hostigados por Juliän Laguna, una partida a cargo del Capitán portugués Felipe Neri de Oliveira, logró tomar la casa del Capitán artiguista Figueredo, prendieron a éste y a los hombres que tenía a su mando para unirse a Laguna, a la vez que le requisaban caballos y bueyes disponibles.-

Al amanecer del día 31 de marzo de 1818, en momentos que los portugueses, cruzaban el "Arroyo Pando", Julián Laguna y una partida a sus órdenes, los volvieron a cargar sorpresivamente, aunque esta vez, el Teniente Coronel Alberto de Sousa Canavarro ("Canavarro") junto a su División, logró presentar combate y prender al entonces Teniente Bernabé Rivera (hermano de crianza y sobrino de Fructuoso) dos oficiales, 28 soldados, una caja de guerra, 40 fusiles, 7 espadas, 100 caballos, 180 bueyes, además de quedar en el campo varios muertos y heridos de ambos bandos.-

En la noche del 31 para el 1ero de abril 1818, cuando el ejército portugués acampaba en el Manga (a las puertas de Montevideo) el propio Coronel Fructuoso Rivera, con una fuerza estimada en 800 a 900 hombres, les atacó la retaguardia que estaba al mando del Capitán Jacinto Pintos de Araújo que mandaba dos Compañías de Libertos, inflingiéndoles heridos y muertos.-

Al final, lograron llegar a Montevideo, las dos columnas portuguesas, no sin antes sufrir serias deserciones de los "pau-

listas y curitivanos" de Pinto, quienes se pasaron el ejército de Rivera y muchos de ellos que así lo desearon, fueron acompañados hasta la frontera del Yaguarón, por el Coronel Leonardo Olivera con tropas a su cargo.-

El día 22 de abril de 1818, el Mariscal Pinto, se hizo cargo de la Jefatura Militar de Montevideo y del gobierno de la Intendencia de la ciudad.-

Poco duró la gloria del Mariscal Sebastião Pinto de Araújo Correia, en realidad unos meses, dado que por razones de servicio el día 1ero de noviembre de 1818, en el Puerto de Montevideo, abordó la corbeta "María Teresa" que lo trasladaría a Río de Janeiro, conjuntamente con 24 Oficiales, no logrando jamás arribar a destino.-

Se supone que naufragaron en alta mar o que supuestamente, hubieran sido llevados a pique, por alguno de los corsarios artiguistas. Lo cierto es que nunca más aparecieron restos que pudieran identificarse con la corbeta o con los desvalidos marinos.-

(1) El Dr. Francisco N. Oliveres, identifica la zona del combate como "Rincón de Ávila" a pesar de que Souza D´Ávila, adquirió esos campos recién en el año 1820. En 1818, los mismos, pertenecían al Sr. Pedro Celestino Bauzá; por lo tanto la denominación correcta es "Rincón de Bauzá".-

"O Rincâo de Pará" fue escrito en el parte del Mariscal Pinto atendiendo a la mistura portuguesa-castellana, que en realidad significaría "El Rincón del Parado".-

También Andrés Lamas, se refiere a "O Rincâo de Pará", atendiendo al parte militar portugués.-

Cabe agregar que el Dr. Oliveres deja constancia en su ya citada "Toponimia Histórica-Geográfica de Treinta y Tres y Cerro Largo" que: "En el mapa de Martín de Murissy pu-

blicado en París el año 1865 se señala como sitio en que se produjo un fuerte encuentro entre las tropas artiguistas de Rivera y Laguna y portuguesas al mando del General Pintos, la costa del Arroyo Porongos que aparece con el nombre de Arroyo Sarandí".....

Y el mismo historiador define la palabra "Porongo": "... es el nombre vulgar del fruto de una cucurbitácea de la familia de los zapallos, de una de cuyas variedades se recogen los mates o cuyas. En Chile y Perú, llaman porongo a un cántaro de barro, de cuello angosto, nombre derivado del quichua, porunca. Es sin duda el origen del vocablo".....

EL GRAN CERRO LARGO

EL LINAJE DEL GENERAL BENTO GONÇALVES DA SILVA, EN LAS ZONAS DE "LEONCHO", "OTAZO" Y VERGARA….

General Bento Gonçalves da Silva

Mucho se ha dicho y mucho se ha escrito, acerca del General Bento Gonçalves da Silva. Motivo por el cual no me voy a extender con datos agobiantes, que ya son conocidos, pero, que tienen como protagonista a uno de los principales líderes de la "Revolución de los Farrapos", o quizás, el principal de todos ellos.

Que se involucró en un conflicto republicano, que se inspiró en la guerra de la Independencia de la República Oriental del Uruguay, que tuvo una ideología netamente liberal, que fue separatista y que de alguna forma sentó precedentes, para futuros movimientos dentro del Brasil, como: la "Sabinada"- en Bahía en 1837- o el de –"Sâo Paulo"- en 1842.

Soñaba con la independencia de Río Grande del Sur (Brasil).

Y junto a sus leales subordinados, logró mantenerla por las armas, desde el 11 de setiembre de 1836 hasta el 1ero de marzo de 1845, contando con las conexiones, con las simpatías y /o con el respaldo de las Provincias argentinas independientes, de Corrientes y de Santa Fe; con el apoyo del Partido Colorado del Uruguay y del Partido Unitario, de la Argentina, sumados además a la influencia italiana de la "Carbonaria", donde convergían las Logias Masónicas y en especial la de la "Giovane Italia", de Giuseppe Mazzini.-

Gran cantidad de esclavos negros se sumaron a las fuerzas de "Los Farrapos", porque en esa lucha a "punta de lanza" y a "filo de espada", librada palmo a palmo contra las fuerzas del Imperio de Pedro II, veían también que se quebraban los yugos esclavistas y por ende, florecía la ilusión permanente de la libertad.-

Allí estuvieron entre otros, los militares: Antônio de Souza Neto; Onofre Pires; Lucas de Olivo: Pedro Boticário; Davi Canabarro; Corte Real; José de Vasconcelos Gomes Jardim, José Garibaldi y aquel indomable lancero canguçense que se llamó Joaquim Texeira Nunes, que murió en su ley un 26 de noviembre de 1844, en la Batalla de "Arroio Grande" y que sus compañeros le llamaban simplemente: "O Gaviâo" (El Gavilán).-

En este vasto escenario de hombres y de paisajes, de armas y de ideas, de luces y de sombras, nació, se moldeó y combatió la personalidad de Bento Gonçalves da Silva, quien había visto la luz primera, un 23 de setiembre de 1788, en Bom Jesus de Triunfo (R.G.S.- Brasil) en la "Fazenda da Piedade".-

Sus progenitores, querían que su décimo hijo, siguiera la carrera eclesiástica. Sin embargo, desoyó las sugerencias hogareñas, abandonó la vida holgada de la "Fazenda" y se enroló

como soldado raso, en la "Primera Campaña Cisplatina"- la de 1811- cuando contaba con 23 años de edad y bien pronto conquistó los galones de Sargento.-

Así fue que llegó a Cerro Largo (Uruguay) y después de mayo de 1812, consecuencia del tratado "Rademaker-Herrera" y cuando las tropas portuguesas al mando del General Diogo de Sousa, se van de nuevo para el Brasil, Bento, se queda y se establece en la pujante "Villa de Melo", donde abandona las armas y se dedica a la vida pacífica del comercio.-

Hay algún historiador por ahí que comenta que habría fijado su atención en las ideas revolucionarias del General José Artigas y otros, que a raíz de ese hecho, habría defeccionado del ejército Imperial de Don Pedro I.-

Comenzó a prosperar, se enamoró y el día 7 de diciembre de 1814, el Cura José Macías de Soto, lo casa en la Parroquia de "Nuestra Señora del Pilar y San Rafael", con la oriental, Cayetana Juana Francisca García Gonzales, nacida en dicha Villa e hija de los esposos: Narciso García (español- pulpero y administrador del Correos en la "Villa de Melo") y Juana Gonzales (nacida en Río Grande del Sur- Brasil).-

Fueron testigos de la boda: José Francisco Nunes da Silva o Núñez de Silva (de origen lusitano- procedente de Maldonado y primer Alcalde de la Villa) y su esposa: Manuela Sinforosa Díaz Paz (hija de la pareja de gallegos, a los cuales de la Rosa, les otorgó el primer solar el 27 de junio de 1795).-

El matrimonio Gonçalves-García, afincado donde hoy confluyen las calles: Del Pilar y 18 de julio (ciudad de Melo-Uruguay) se vio bendecido con la llegada de la primogénita- claro está, nacida oriental- : Perpétua Justa, el día 13 de octubre de 1815.-

Posteriormente, llegaron 7 hijos más: Joaquim (nacido el día 30 de junio de 1817, en Piratiní- R.G.S.- Brasil); Bento

(nacido el día 21 de mayo de 1820, en Yaguarón. R.G.S.- Brasil); Caetano (nacido el 21 de enero de 1822 en la "Villa de Melo"- Cerro Largo-); Leâo (nacido el día 6 de noviembre de 1824- en ídem lugar que el anterior); Marco Antônio (nacido el día 7 de octubre de 1826 en Camacuá – R.G.S- Brasil); Maria Angélica (nacida el día 4 de marzo de 1830 en Camacúa) y Ana Joaquina (nacida el día 3 de setiembre de 1834, también en Camacuá).-

En resumen: los documentos prueban que tres hijos de la pareja, nacieron en la "Villa de Melo".-

Aunque, se sospecha por parte de genealogistas e historiadores de la región, que los cinco primeros hijos de Bento y de Cayetana, nacieron en Cerro Largo, más allá de que uno fuera presentado en Piratiní (Joaquim) y otro en Yaguarón (Bento filho).-

En 1816, se produce la "Segunda Campaña Cisplatina" y es al Mariscal Silveira, que le toca invadir las tierras de Cerro Largo.-

Bento, se pliega a esas fuerzas y es nombrado Capitán de Caballería.-

El Coronel artiguista Fernando Otorgués, les opone resistencia en "El Cordobés", pero poco a poco es desplazado, pierde el control de la zona, cae prisionero y la rinconada que forman los arroyos: "Parao", "Otazo" y "Leoncho" (hoy, Novena Sección del Departamento de Treinta y Tres) queda en manos de Bento, quien con el Comandante porteño Domingo French (el que había atacado en 1812, el "Fuerte de Borbón" en Cerro Largo) y al Teniente Alvaro de Oliveira, requisan el ganado del andaluz José Ramírez Pérez, "leal súbdito de Fernando VII y de Carlota Joaquina", que al igual que Narciso García (el suegro, de nuestro biografiado), el Comandante Joaquín de Paz y Felipe Contucci (el suegro y cuñado del General Manuel Oribe)

habían huido para Yaguarón, porque estaban en "la mira" del Jefe y de los Comandantes artiguistas de 1811.-

El ganado requisado fue vendido para las "charqueadas" de Pelotas (R.G.S.- Brasil) obteniendo para la época, una suculenta ganancia de 10.000 pesos.-

Y es en este mismo año de 1816, que el científico y viajero francés Auguste Saint-Hilaire, nos deja constancia escrita de que encuentra al Capitán Bento Gonçalves da Silva, ocupando una "fazenda", con gente armada a su cargo, en el paraje conocido por "Leonche" (sic) y que sin duda alguna, no es otro que el denominado "Leoncho" en la geografía del hoy, Departamento de Treinta y Tres.-

Viejas historias, contadas a la vera de los fogones camperos y que han llegado hasta nuestros días, sindican que ese paraje, se trataría específicamente, de la estancia "La Madrugada", ubicada al Sureste de la Ruta 18, adonde se llega, luego de transitar por un camino de material que ingresa en el km 333.500.-

Vecina del paraje conocido por "La Buena Vista" y distante de la ciudad de Vergara, unos 12 kilómetros.-

Obvio, que a esta altura, las construcciones han sido totalmente modificadas, pero el mirador natural que presenta la estancia hacia los cuatro puntos cardinales, sigue invariable con el paso de los años.-

Y van más allá las historias orales, porque se comenta que el casamiento del militar, se realizó en la propia estancia y que no está lejos, de que algunos de los hijos de la pareja, hubieran nacido allí.-

Y que desde el día 4 de mayo de 1822, conjuntamente con el dueño de la "charqueada" "Costa do Abolengo" (situada en Pelotas- Río Grande del Sur-Brasil) Comendador Boaventura Rodrigues Barcelos, adquirieron y explotaron, los campos ubicados entre los arroyos "Otazo"; "Parao"; y "Leoncho"; con

fondo a la "Cuchilla de Dionisio" y al arroyo "Corrales del Parao". El día 4 de enero de 1830, Bento, abandona la sociedad. El Comendador Rodrigues Barcelos, le compra la parte, queda con todo y poco tiempo después, vende todos los campos.-

El día 2 de abril de 1824, adherido al Imperio del Brasil, convertido en persona de confianza del "Barón de la Laguna", hace acto de presencia en la "Villa de Melo", donde el Cura Juan Pedro Themudo, lee "con clara e inteligible voz, el proyecto de Constitución del Imperio del Brasil" y luego de aprobar y ratificar el acta correspondiente, la firman entre otros: el Alcalde Ordinario Manuel Rollano, el Cura Vicario Macías de Soto, los jueces comisionados: Alejandro Bresque (luego Jefe Político y de Policía de Cerro Largo, además de socio del estanciero Juan Pedro Ramírez), Blas y Buenaventura Coronel Muniz (hermanos de Dionisio), Manuel Grillo, Manuel Lago, Bernardo Pereira Pintos, etc y varios ciudadanos brasileros, que sin saber escribir han pedido la suscrición "a ruego" de los demás participantes.-

En total se recogen 97 firmas, entre las que está, las del Sgto. Mayor Bento Gonçalves da Silva, quien durante algunos años del gobierno de la Cisplatina, se ha desempeñado como: "Alcalde de la Villa de Melo".-

Extrañas paradojas tuvieron las vidas de estos hombres hacendados, militares y caudillos, que sobre la marcha se fueron adiestrando en el arte de la guerra pero que también tuvieron la suficiente chispa para sentarse a negociar, en el seno de los diversos avatares políticos que se planteaban….

Cuenta la historia, que hasta la Batalla del Sarandí (donde Bento y sus tropas, fueron derrotados y correteados por el General Lavalleja), su secretario personal fue Basilio Muñoz Galván, un típico hijo de la "Villa de Melo", que luego alcanzaría el

grado de General y hasta la muerte, puso su espada al servicio de los blancos.-

Combatido por los Generales Rivera y Lavalleja, posteriormente, se amigó con los dos y al crecer en prestigio y poder militar en la frontera que limita el Yaguarón, allá por los años 1834, 1835 y algunos después, supo de protegerlos y apoyarlos bélicamente cuando lo necesitaron y hasta conferenció en privado en "San Servando" con el General Manuel Oribe, quien le dio la palabra y cumplió, de otorgar la libertad de varios prisioneros brasileros….

Falleció un 18 de julio de 1847, a causa de una pleuresía, cuando tenía 58 años de edad y había rendido su espada y hacía unos dos años más o menos, que se había retirado definitivamente de la política.-

Solo le quedaban: su estancia en Camacuá (R.G.S.- Brasil, donde residía) y su familia, cuando decidió irse a morir a "Pedras Brancas", a la casa de un amigo, el militar, hacendado y masón: José Gomes de Vasconcelos Jardim….

Otra paradoja de la vida…..La misma casa, donde en 1835, se había encendido la llama independentista de la "Revolución de los Farrapos"….

Muchos años después, circa de 1900, un sobrino nieto suyo de nombre Bento Gonçalves da Silva (esposo de la oriental Sandalia Sánchez Almeida) hijo de Antonio Gonçalves da Silva y de Maria da Conceiçao Rodrigues Barbosa y por ende, hermano del Dr. Carlos Barbosa Gonçalves (prestigioso médico de Jaguarâo), ocupó campos de la estancia "El Paraíso" en

Leoncho (que hoy pertenecen al Arquitecto Néstor Sarabia).-

Bento Gonçalves da Silva (sobrino-nieto del General)
con su familia.-

Muchos años después, también los historiadores y genealogistas de esta región, siguen suponiendo que el General Bento Gonçalves da Silva, vivió en Melo hasta el año 1828, aproximadamente. Más explícito, hasta que el Imperio de Pedro I y el Gobierno de las Provincias Unidas del Río de la Plata, intercambiaron por fin, las ratificaciones de la Convención Preliminar de Paz.-

También, doña Faustina González de González (esposa de don Mauricio González) y doña Amalia González de González (esposa de don Antonio Gónzalez) la cual donó la casona en Vergara para que se constituyera el Colegio Juan XXIII, eran descendientes del General Bento Gonçalves da Silva y por ende, hasta ahora hay descendencia en Vergara y en zonas aledañas.-

Doña Faustina González de González, con algunos de sus hijos.-

UN VIAJE FUGAZ POR LOS PAISAJES DE LA MEMORIA

José Francisco Larrosa y su esposa Luisa Marín

El sol de diciembre, cae a plomo sobre nuestras cabezas, en este recóndito paraje del "Rincón de Ramírez" (Tercera Sección policial y judicial, del Departamento de Treinta y Tres).-

El aire está bastante pesado y pululan por doquier los "bichitos alados" de la temporada estival.-

Hay un enorme plantío de eucaliptos y entre ellos, de la variedad conocida por "naranjos", que tienen la corteza color marrón y ella, es un poco más consistente que la de los comunes.-

Ese plantío de eucaliptos se extiende por varias cuadras, costea la calle que viene de la Bomba 2 del Arrozal "33" y sigue su derrotero, hasta morir en la orilla misma del arroyo Sarandí Grande.-

La proyección de la sombra es amplia, tiene vigor estructural y es muy generosa con los cansados de las distancias y de los horizontes infinitos.-

Llegué al lugar en moto, sorteando obstáculos naturales que hay en el paisaje de las arroceras y transitando caminos de tierra sobre la llanada.-

Fui en compañía del amigo y baqueano de la zona, Juan Carlos Torres, quien conoce el paraje "como las palmas agrietadas de sus manos"….

Fue empleado de la estancia en tiempos de Dermeval Freire y luego por muchos años hasta que se jubiló, empleado de la Empresa Arrozal "33" S.A. y por ende, residente en el pueblito de la misma.-

Enfrentamos, lo que una vez fue la portera principal de ingreso y sin más rodeos (con el pastizal por las rodillas) y equilibrando el cuerpo en la tierra desnivelada, penetramos al predio donde fue el casco de estancia, señorial, antiguo y renombrado, de ***Toribio Larrosa Marín***.-

Coincidencia o no, con un rancio linaje que nació en Aragón (España) y que para algunos estudiosos de la Genealogía, se formó aglutinando el "De la Rosa" y para otros, derivaría de "Arro-sa" con oriundez de vascos.-

Lo real del caso- casualidad o no- es que en 1740 probó su nobleza el caballero infanzón ***Toribio Larrosa***, nacido en Remolinos (Zaragoza- España).-

Actualmente, el enorme caserón de paredes de ladrillos "de campo", asentados en barro, puertas de madera rústica, una ventana con rejas de hierro, baranda con pisos de ladrillos, techo de zinc inglés y la típica impronta de los albañiles italianos, está abandonado.-

Se nota a primera vista y sin conocimiento previo, que a lo largo de los años y en base a distintos dueños que ha tenido, no se hicieron esperar las modificaciones en su estructura.-

El caserón, pertenece a la firma "Gigena Hnos.", aunque desde hace varios años, el campo, lo arrienda para el cultivo de arroz, la Empresa Arrozal "33" S.A.-

Su construcción data de antes de 1900, quizá, de los finales de la década de 1880.-

Está ubicado en dirección Oeste-Este, con el frente hacia el Sur y el fondo con aljibe y baranda, hacia el Norte, a unos cuatro kilómetros del Arroyo "Sarandí Grande" y a unos cinco, del Arrozal "El Tigre" (antigua estancia de José Bagnasco), ubicado del otro lado del arroyo.-

Desde allí, puede verse claramente el establecimiento de campo de Benito Dionisio Casariego Rosas (antigua estancia de Conrado Silvera); la estancia que fuera de Galdós Ugarte y la reductora de UTE, ubicada próxima al arrozal antes aludido.-

No existen los galpones que se dice que había en la época de esplendor de la casona y el baño de ovejas, ubicado al Sur de la misma, está casi que destruido, solo unos pequeños fragmentos de hormigón, le sobreviven.-

Sin embargo tañe la campana de los tiempos, convoca la historia de la comarca y entonces, hacia ella me desplazo, con los elementos que obran en mi poder.-

UN HOMBRE Y SU TIEMPO

Esta casona que tengo enfrente a mí, se levantó en campos que un día ***13 de julio de 1863*** y otro día ***21 de agosto del mismo año***, ***José Francisco Larrosa*** , en sociedad con el brasilero ***Honório Luíz da Silva***, adquirieron al reconocido hacendado ***Juan Pedro Ramírez Carrasco***, único hijo varón, antes apoderado y para esa época uno de los herederos del andaluz José Ramírez Pérez, quien otorgó su primer apellido, para que la historia del "Rincón" homónimo lo retuviera para siempre.-

Es de acotar que José Ramírez Pérez, habría fallecido en el año 1847 (para el genealogista Ricardo Goldaracena) o en 1830 (para Real de Azúa), siendo su cuerpo, trasladado a "Valverde del Camino" (Provincia de Huelva- Reino de España), donde por voluntad testamentaria descansa en una ermita del lugar, amortajado con hábito de franciscano, mientras que frente a su tumba, arde sin descanso, una luz perpetua.-

La primera adquisición de los socios (el día 13 de julio) fue de: ***"5 suertes de estancia"- equivalentes a. 9.961 hectáreas, comprendidas entre el Sarandí Grande (al Norte), campos de Ramírez (Oeste y Sur) y Laguna Merín (al Este)***, mientras que la segunda adquisición (el día 21 de agosto del mismo año) fue de: ***"6 suertes de estancia"***, equivalentes a: ***12.723 hectáreas,comprendidas entre "La Pastoril", Arroyo Ayala y Laguna Merín.-***

O sea que resumiendo números, los socios Larrosa y da Silva, terminaron comprándole a Ramírez, la cantidad de: ***"11 suertes de estancia"***- equivalentes a: ***22.684 hectáreas de campo***.-

Según el Profesor José Rosas Larrosa-nieto materno de don José Francisco- en su libro "Narraciones de Patriarcas Orientales", explica que la superficie del campo adquirido a Ramírez, eran: ***"16.000 cuadras cuadradas".-***

Posteriormente, Larrosa, edificó una casona bastante cerca de la desembocadura del Sarandí Grande en la Laguna Merín, donde comenzó una nueva vida junto a su esposa y a dos hijos chicos que traía; mientras que Honório Luíz da Silva, se asentaba con su familia en otra casa, ubicada en la margen izquierda del Arroyo Ayala, no muy lejos de donde hoy está la central del Arrozal "33 S.A. y en el paraje conocido por "El Villegas", dado que años después ocupó casa y campos, el Dr. Joaquín Villegas Suárez (de profesión veterinario).-

En base a que Honório había tenido "charqueada" desde varios años atrás, en la costa del río Yaguarón, cerca de donde hoy se levanta la ciudad de Río Branco; ambos socios comenzaron con ganadería y su respectiva "charqueada" en el Sarandí Grande, anexando, comercio de ramos generales en la casona de Larrosa y barcos propios que navegaban por la Laguna llevando productos para el saladero de Francisco Truebas o de Truebas, que desde 1852, ya existía en "Pueblo Arredondo" (hoy, ciudad de Río Branco).-

Se cuenta que la grasa, la almacenaban en los "mondongos" de los bovinos faenados y la traían para la estancia, pesando cada uno de ellos unos 36 kilogramos, aproximadamente.-

A su retorno del saladero de Truebas, los barcos, traían insumos varios, como: azúcar, yerba, café, prendas de vestir, perfumes, lozas de uso doméstico y otros insumos más rústicos, como: tanques de hierro o de bronce, ruedas para carros, ruedas para carretas, ejes para ambos vehículos, tablones de roble, etc.

Aprovecharon un momento en el cual, Juan Pedro Ramírez había clausurado en 1862, la factoría de su propiedad que se ubicaba ***"6 kilómetros al Sudeste de La Catumbera"*** (según Eduardo Joanicó Otorgués) y tenía la mira puesta en la crianza de ovinos, hecho pautado y avalado por el gobierno del Dr. Bernardo Prudencio Berro.-

José Francisco Larrosa, mientras se ocupaba de todos estos negocios, trajo un maestro español para que enseñara a leer y a escribir a sus hijos, agrandó su familia, crió ovinos "Rambouilliet" en sociedad con Juan Pedro Ramírez, empleó gente e hizo plantar cuarenta cuadras de maíz para darle de comer a los cerdos, además de árboles frutales, viñedos, naranjas, membrillos y designó a Pedro Posada Larrosa (que luego sería su yerno- esposo de Celia-) como encargado del llamado

"Potrero de los Toros", que quedaba cerca de "El Perdiz" en la Laguna Merín.-

Maestro Nereo Aguilera

Fue éste, quien mató un enorme yaguareté ("tigre americano") de los tantos que pululaban por la zona, escondidos y prontos para atacar a personas o animales, desde la espesura de los montes. Se comenta que fue el último que vieron en la zona y que habría sido en las proximidades del Arroyo Sarandí Grande, no muy lejos del Arrozal "El Tigre".-

Posteriormente, la cabeza y el cuero de ese felino (que algunos dicen que era una hembra) fueron regalados a Plácido Rosas, que andando el tiempo, también, se constituyó en yerno, de los esposos Larrosa-Marín, tras casarse con Luisa Juana.-

En el año 1890, tras la muerte del brasilero Honório Luíz da Silva, expiró la sociedad y los sucesores de éste, venden a

Larrosa, la tierra que les correspondió, abandonan la casa, compran tierras en el Brasil y se dirigen a ocuparlas.-

De ahí en más toda la heredad de ***"11 suertes de estancia"*** o "***22.684 hectáreas"***, más el saladero que funcionaría hasta 1900 aproximadamente, quedaron en poder de un único dueño, de: ***José Francisco Larrosa Silva,*** el patriarca del apellido con más descendientes, en el "Rincón de Ramírez".-

A la fecha de este informe, sus datos biográficos no son para nada abundantes, ni se conoce en que circunstancias llegó al "Rincón de Ramírez", pero de acuerdo a los estudios genealógicos del colega historiador John Medina Silveira; Larrosa, había nacido en "Pan de Azúcar"- Departamento de Maldonado- en el año 1822 y era hijo de los esposos: ***Ramón Larrosa y Manuela Rufina Silva Borrego***.-

En el año 1848, se casó con Luisa Marín (apellido de Cerro Largo), con la cual procreó 13 hijos entre varones y mujeres: Carlos; Pedro Francisco; Prudencio; Loreta Emilia; Luisa Juana; Toribio; Taurino; María Teresa; Ángel; Aurita; "Pepa"; Celia y Luisa Braulia.-

No se conoce su fecha de fallecimiento, sí, la de su esposa Luisa Marín, quien falleció en 1898 y está sepultada en el panteón familiar del cementerio de "Garao" (Departamento de Cerro Largo).-

LA ESTANCIA DE TORIBIO LARROSA MARÍN

Toribio Larrosa Marín y su esposa Albertina Portella Viaut

Como lo expresé anteriormente, es la casona o el caserón, que tengo frente a mí, en este viaje que a la postre nos insumiría 90 kilómetros de marcha, partiendo desde mi domicilio particular y arribando al mismo, en la ciudad de Vergara.-

Toribio Larrosa Marín, fue el sexto hijo de los esposos: José Francisco Larrosa Silva y Luisa Marín y se casó con ***Albertina Portella Viaut***.-

Ordenó la construcción de la casona en campos heredados de sus progenitores y se dedicó al comercio, a la ganadería, a las carreras de caballos y a militar con fuerte ascendencia en filas del Partido Colorado.-

Procreó 13 hijos: Toribio; Carlos (que luego fue Escribano); Alberto Bolívar (que fue Médico-Pediatra); Luis (que fue Rematador Público y acopiador de Frutos del País); Mario (que fue Comisario de Policía y el que llevó preso a José Saravia cuando el famoso "Crimen de la Ternera"); José; Aelia; Clotilde; Albertina Alejandrina; Iracema y "Nenucha".-

Luis Ruben Larrosa Portella

Luisa Braulia Larrosa Portella y Cándido Silveira

También se preocupó de la plantación de frutales (al igual que su padre) y logró que en su casa se instalara la Escuela Primaria Nro. 16 y llegara el "correo de campaña" (P-52), instituido como "Arroyo Zapata".-

En abril del año 1917, Toribio Larrosa Marín, adquirió en Treinta y Tres, un auto Ford, de 12 caballos de fuerza, hizo pasar un telegrama a Vergara, para que lo fueran a esperar a la "Cruz Alta" y llegó pasado el mediodía entre el asombro, los aplausos y la gritería de la gente, con su chófer personal, Sr. Mercedes Rodriguez.-

Fue ***el segundo auto***, que pisó las calles de Vergara ***y el primero*** en ser empadronado con el número 719 en el Concejo Auxiliar del pueblo.- (Archivo escrito del Escribano José Luis Cuello).-

Se cuenta que en el año 1919, arribó a esta estancia del Sarandí Grande, en avión privado, don "Pepe" Batlle, para quien el dueño de casa había mandado fabricar unos cubiertos especiales (dicen que bañados en oro) y para la ocasión, se carnearon y se asaron 10 vaquillonas, con la concurrencia de toda la vecindad habida y por haber.-

En esa oportunidad, Toribio Larrosa Marín, se dio el gusto de volar en avión y llegar conjuntamente con el piloto, hasta la "Cruz Alta" en Vergara (proximidades del liceo "Dr. Braulio Lago Miraballes") siendo según la tradición oral, el primer "pájaro mecánico" que posó su marcha sobre la tierra vergarense, con el consiguiente amontonamiento y comentario de "los mirones".-

Es conocida la anécdota y circuló su tiempo en bocas de familiares, de que cuando remontaron vuelo desde la estancia, el sombrero de don Toribio, también "remontó vuelo", pero al final del caso, no quiso llegar a Vergara y decidió quedar en campos del establecimiento…

También circula en bocas de algunos de sus descendientes que el pintor Pedro Figari (reconocido militante del Partido Colorado), también habría visitado esta estancia y la llamada "Estancia Vieja" de José Francisco Larrosa, y que sus edificios, árboles y gentes le sirvieron de motivo, para pintar algunos de sus coloridos cuadros, que evocan "cielitos" y "pericones" de lejanas reminiscencias.-

Tampoco se conoce fecha de fallecimiento ni de Larrosa ni de su esposa Albertina Portella.-

"*EL PUEBLITO DE PADULA*"

En la década de 1920 los hijos del matrimonio Larrosa-Portella, ya fuera por trabajo, por casamientos o por destinos, comenzaron a desmembrarse y los activos heredados en campos y semovientes, comenzaron a conocer su decadencia.-

Próximo al año 1930, compraron la estancia y los campos de la misma, los esposos: ***Luis Justiniano Padula Merlino y Mamerta Belmiria Gigena Alves***, quienes no tuvieron descendencia, pero, fueron padres de crianza de un lote de gurises de aquellos tiempos.-

Es conocido en la familia, que Luis Justiniano (el mayor de la progenie de los esposos italianos: Francisco Antonio Padula Furiatti e Inés Merlino), fue pagando en cuotas la compra de la estancia, a la cual encontró con los campos vacíos y la fue poblando de vacas flacas, luego las engordaba y vendía y que además, cuando se le venía la fecha de vencimiento encima y no tenía el dinero disponible, le pedía prestado al italiano viejo, quien era muy cuidadoso de la solvencia económica del apellido y en este caso puntual, nunca dejó de a pie a su hijo, ni a ninguno de los otros.-

LA HISTORIA DEL PUEBLITO….

Luis Padula, también continuó con el comercio ya instalado en la estancia y siguió adelante con la ganadería, chacras, árboles frutales y la plantación de eucaliptos, que tras varias cuadras de extensión, alcanzaron el margen derecho del Arroyo Sarandí Grande.-

Corría la década de 1930 y esta estancia, con su caserón y sus gentes, comenzó a marcar una referencia tal, que hasta hoy perdura en la tradición de las nuevas generaciones y aparece documentada en el mapa de la región y en el Google Earth.-

En su mente, comenzó a fluir y a tomar forma la creación de un centro poblado (quien sabe por qué influencia) y lentamente, a partir de los inicios de la década de 1930, el lugar siguió contando con su Escuela Pública Nro. 16, pero, ya separada por un lote de cuadras de la estancia, ubicada en un lugar, donde hoy le llaman "El Cherre", dado que allí residió Pedro Cherre, acompañado de su familia.-

Allí dictaron clases las Maestras: María Bousoño, Rica Elizondo y Rosa Ducatelli de Padula y los Maestros: José Ferrari y Julio Macedo.-

Hubo circuito de votación en las Elecciones Nacionales y "Correo de Campaña" (P-52)- por parte de los "valijeros": Marcos Viera o Aparicio López, quienes a tales efectos viajaban en "charret" o a caballo, hilvanando horizontes, leguas y caminos al compás de sus caballos trotadores.-

Al comercio de ramos generales, se le anexaron: peluquería, zapatería (por parte del belga Juan Fouquet), carnicería y un bar, regenteado por Juan Moreno Cidade "El Manco" (hijo de crianza de los esposos Padula-Gigena) y a quien Luis Justiniano, terminó regalándole unas cuadras de campo, no lejos de la casona y que hasta hoy, las conserva su sucesor "El Bebe" Moreno Rosa.-

Cada cierto tiempo, llegaba un cura al lugar y hacía bautismos y confirmaciones; luego venía el Juez de Paz Cloromildo Machado Larrosa y efectivizaba los casamientos, que siempre terminaban en reuniones de vecinos, con los consiguientes bailes, que duraban hasta el amanecer.-

Juan Moreno, había construido un rancho largo dentro de su campo, donde tenía el bar y como todavía estaba soltero, hasta allí comenzaron a llegar, las "Mujeres de la Vida", que viajaban desde Vergara.-

Iban regenteadas por doña Carlota Lugo y viajaban en el carro de cuatro ruedas del viejo Antonio Rosendo Piñeiro, quien llevaba como "cuarteador" a Dinarte Elpidio Sosa, conocido por "El Negro Juez".-

"Mujeres de la vida" acampadas en el pueblito:
Carlota Lugo y Paula Silva

Allí fueron entre varias más: Irma Narváez "La Gamusa"; "La Liebre" Silvera; "Pepa" Alfaro; "La Bordada" Techera; Paula Silva "La Tirurí"; Joaquina Campelo "La Milica"; Sara Freire; Antonia Silva "La Pecho" y Julia Silva- quien terminó formando pareja con Mercedes Rodríguez- que había sido el chófer

del auto Ford que en 1917, había comprado Toribio Larrosa Marín.-

Concomitante a todo esto, desde el año 1934, se estaba iniciando también el pueblito del Arrozal "33" en las adyacencias de la "Bomba 2" a unos 15 kilómetros de la estancia de Padula y las mujeres, también se detenían unos días en ese lugar, cerca de la casa de comercio y de familia de Cirilo Reboa, cuya esposa también era Larrosa de apellido.-

Tanto en lo de Moreno como en lo de Reboa, se alojaban en sendos ranchos de terrón y paja, donde ejercían el meretricio y trataban de saciar con sexo, bailes con guitarras, alcohol y placeres comprados, a los obreros y peones del Arrozal "33" y de las estancias de la zona.-

EL RANCHERÍO Y SUS MENESTERES…

Poco a poco, comenzó a formarse un ranchería, en los alrededores del campo de Juan Moreno, a pocas cuadras de la estancia y en dirección al Sur- hacia la Escuela Nro. 16- hoy, potrero de "El Cherre".-

Y no fueron ajenos al lugar: Apolonio Acosta y familia; Bonifacio, Elisa, Marieta, Raúl y Edelma Toledo; los padres de Julieta Caldas; Pedro Cherre y familia; Juan Sosa y familia; Ramón Olivera y familia; y Bernardino Vaz Gabriel, que fue quien con un arado y un caballo, acompañado de su esposa Elodina Melgarejo, plantó la enorme fila de eucaliptos que encuentran su fin en la margen derecha del Sarandí Grande, pegado al potrero de "Las Acacias". Donde hay una palma sola y muda, que evoca que allí y en otro tiempo, tuvieron su rancho los esposos: Marcos Moreno (que era chacarero de Luis Padula) y María Balbina Cidade, con su familia de varones y mujeres.-

El ayudante del comercio era: Amadeo Freire Ledesma, hasta que en 1938, se fue definitivamente para la Argentina, siguiendo un emprendimiento arrocero en el lugar conocido por "La Mazaruca" (cerca de la ciudad de Zárate) y lo suplantó su hermano: Dermeval Freire Ledesma, quien a la postre se casó con Gila Barrios (hija de crianza del matrimonio Padula-Gigena).-

Esporádicamente también asistía a la Escuela: Francisco Gigena Silvera ("Panchito") quien era sobrino paterno de la esposa de Luis Padula y protegido de la misma.-

Tanto Luis Padula, como su esposa eran militantes blancos y de acuerdo al testimonio de Vicenta Acosta Sosa, quien moraba en el pueblito junto a sus padres y al momento de esta crónica, vive en Vergara, con 95 años de edad, cuando la fracasada revolución de enero en 1935, estuvieron escondidos en la estancia los blancos-independientes: Palmiro Fernández Almeida; Francisco Gigena Alves "El Querido"- que era hermano de doña Mamerta- y Carlos Senosiain Larrosa "Carlitos", quienes eran perseguidos por los que estaban a favor de la dictadura colorada del Dr. Gabriel Terra, pero, que nunca los pudieron encontrar.-

Reunieron caballadas y hubo gente armada en la estancia; mientras que encubiertamente el "chasquero" que era el brasilero Ananías Fernández, que luego murió de viruela en Vergara, se desplazaba a caballo subrepticiamente, para no despertar sospechas y les traía noticias exteriores de "como marchaba el asunto"…..

Allí permanecieron hasta los primeros días de febrero, cuando abortó la revolución y tras la retirada de Basilio Muñoz para el Brasil, las aguas se aquietaron y todos pudieron volver en paz a sus hogares y a la forja diaria del trabajo…

Vestigios del pueblito (Rancho de Juan Moreno)

Con el vecindario incluido de los Acosta Sosa; los Rosas Larrosa (hijos de don Juan); los Rosas Larrosa (hijos de don Plácido); los Farías; los Barboza; los Toledo; los Barneche Silva; los Casariego Sosa; los Sosa Larrosa; los Larrosa-Rojas; los Larrosa Posada; algunos de los Padula Ducatelli y Padula Silva; los Vila Montiel; los Moreno Cidade; los Silveira Larrosa; los hijos de Ramón Olivera; los Cherre Rivero; algunos de los hijos de Carmen Viana; los Moreno Rosas; los Pereira Silvera, etc etc la Escuela, alcanzó a tener a través de los tiempos, hasta 40 alumnos entre varones y mujeres….

Vicenta Acosta Sosa, alumna de la Escuela 16, con sus 100 años de edad (febrero del 2020)

Teresa Padula, memoria viva (febrero del 2020)

Todo indicaba que el futuro sería próspero.-

Pero la mala suerte y los factores climáticos, marcarían el comienzo del fin, para el pueblito, ya que Luis Padula había plantado arroz y una creciente imprevista de la Laguna Merín y del Sarandí Grande, le barrieron literalmente los sembradíos, cuando el arroz ya estaba pronto para cosechar.-

Las pérdidas fueron incalculables y Padula, decidió no repetir más la experiencia de plantar arroz.-

La gente comenzó a irse del lugar, a dejar los ranchos vacíos y a conchabarse de peones-jornaleros, en el floreciente Arrozal "33"…..

UNO SIMILAR EN ITALIA….

Sobre dos colinas, en el "Vallo de Diano", región de Campania y al Sudeste de la Provincia de Salerno (Italia) se levanta un pueblito tipo medieval, que al año 2013, tenía 5.522 habitantes.-

Se denomina: ***"Pueblo de Padula"*** y está a 100 kilómetros de Salerno y a 65 kilómetros de Potenza (de donde era oriundo don Francisco Padula Furiatti).-

Sabido es que el apellido "Padula", deriva del latín medieval "Paludem" que en italiano se escribe "Palude" y significa: "Pantano".-

En 1871, este pueblito italiano alcanzó su pico máximo de 9.307 habitantes y a diferencia de su par del "Rincón de Ramírez", este otro aun persiste, tiene Alcalde, iglesias, conventos, molinos, museos y hasta un museo del apellido, inaugurado en abril del 2012.-

Su santo patrón es San Miguel Arcángel y a sus habitantes se le conoce por el gentilicio de: "Padulés"…..

EL FIN DE UNA ÉPOCA

Hacia 1944, la Escuela todavía existía, pero bien pronto hubo de clausurarse por falta de asistencia.-

Luis Padula Merlino con esposa
y niños, en el frente de la estancia

Luis Justiniano Padula Merlino, enfermó, se dice que a causa de su mala suerte con la plantación del arroz donde había cifrado todas sus esperanzas y en el lecho de muerte, entregó a sus hermanos el resto del dinero que le había quedado debiendo a su padre; quien ya se había marchado físicamente el 4 de octubre de 1944 a los 98 años de edad.-

Luis, falleció el día 8 de marzo del año 1945 y fue sepultado en el cementerio de Vergara, en el panteón familiar.-

La Escuela Nro. 16, se cerró por falta de alumnos y posteriormente, funcionó una Auxiliar en el llamado "Potrero de las Acacias", donde dictaron clases los docentes: Malva Rosa Delfín; Rosmarís Díaz y Celsa Irigoín Cháves.-

Al frente de todo, quedó doña Mamerta con su legión de ahijados e hijos e hijas de crianza.-

Por un tiempo, arrendó casona y campos a Ubaldo Zuluaga, pero no anduvo el negocio y tras la entrega de los bienes a la propietaria, quedó al frente de la misma Dermeval Freire, quien se estableció con su esposa e hijos y explotó esos campos y otros en el lugar conocido por "El Pajal" (bastante cerca de la Laguna Merín) solo para el rubro de la ganadería.-

Continuó con esas labores hasta la década de 1970 en que sucesores de doña Mamerta, quien había fallecido en 1962, se hicieron cargo de la casona y de los campos en cuestión; respetando como tal, el que había sido otorgado a Juan Moreno Cidade.-

Hecho que continúa hasta el día de hoy y que ya fue detallado al inicio de estas líneas.-

Actualmente, en el "Rincón de Ramírez" y en la costa del Sarandí Grande, descendientes de LARROSA-MARÍN, conservan en su totalidad, unas 2.000 cuadras de campo, aproximadamente.-

Nos vamos con Juan Carlos Torres, con el sol de enero que cada vez pesa más y la brisa de la Laguna, que quema brazos y caras.-

Atrás, dejamos una casona sin ojos y sin boca. Vacía de sueños, de reflexiones y de esperanzas.-

Solo cuidan de ella, los duendes etéreos del silencio y cobra vida provisoriamente, cuando los obreros del Arrozal "33"

que laboran en sus alrededores, descansan con sus palas rústicas y con sus máquinas sofisticadas, en el galpón (cuidándose de las cruceras) o a la sombra generosa del plantío.-

Gracias a Dios y a mucha gente que aun vive para contar, puedo reunir estas memorias y llevarlas a un papel para que no se mueran definitivamente.-

Quizá alguien las lea, reflexione, se llene de recuerdos, agregue más detalles y hasta pueda enjugar alguna lágrima escapada al descuido.-

Entonces ahí me sentiré satisfecho, por el solo hecho de haber penetrado en la mente y en el corazón del lector.-

Ya no habrá olvido y eso es lo que importa.-



Aelia Larrosa Portella de Senosiain

"BATALLA DEL RINCÓN DE RAMÍREZ".....

Sitio donde se registró la "Batalla del Rincón de Ramírez"

Un día 27 de abril de 1870 durante la llamada "Revolución de las Lanzas", chocaron frente donde hoy se levanta la estancia "La Trinidad" (Costas del Parao-3era. Sección de Treinta y Tres) fuerzas blancas al mando del General Timoteo Aparicio Báez contra fuerzas coloradas, al mando del Coronel Máximo Pérez (famoso caudillo de Soriano).-

Todo se había iniciado un día 5 de marzo de 1870, cuando el General Aparicio (un humilde leñador metido a militar, nacido en el Departamento de Canelones, analfabeto y tildado de "mulato" por sus adversarios, atendiendo al color de su piel)

invadió con un puñado de hombres el Uruguay, procedente desde Argentina, para enfrentar al gobierno del General Lorenzo Batlle y en especial para intentar devolverle a los blancos la supremacía perdida, en dicho período de gobierno.-

"Vivaqueó" con su caballería por varios lugares, hasta que el día 24 de abril, se acercaron a la "Villa de Melo" (hoy, ciudad de Melo) ya con la incorporación de Ángel Muniz, de Benítez, de Justino Muniz, de Andrés Ibáñez, de Marcos Pérez, de Bernabé Manuel Rivera (hijo del Coronel Bernabé Rivera muerto por los charrúas en "Yacaré-Cururú") y de otros blancos más de Cerro Largo, con unos 400 soldados al mando, derrotando a la caballería de la Guarnición de Melo, al mando del Capitán colorado Pedro Ramírez.-

Siguen de largo hacia la Villa, matan a un Capitán Quiroga, hieren y matan a varios soldados más, rinden a un grupo de infantes al mando de los Mayores Mier y Rivera, atacan y rinden más infantes del Teniente Cándido Robido (que luego con el grado de Coronel sería Jefe Político y de Policía de Treinta y Tres entre los meses de noviembre de 1893 a marzo de 1894) y toman la "Villa de Melo", donde estaba el Comandante Nicomedes Castro, con un grupo de Guardias Nacionales y efectivos del 2do. de Cazadores.-

El día 25 de abril, "los bomberos" del General Aparicio, le avisaron que se desplazaba una fuerza de caballería numerosa en dirección a la Villa y que eran gente del gobierno.-

A tales efectos Aparicio, mandó ensillar a su gente y tocó retirada hacia el Tacuarí, tiroteándose con la vanguardia colorada, en la "Picada de Borchez" (sic) (el Dr. Oliveres argumenta que fue en la "Picada de las Bochas") y rumbeando hacia el "Rincón de Ramírez".-

La vanguardia colorada, estaba al mando del General Enrique Castro, venían unos 1000 hombres de caballería y de in-

fantería, al mando de los Coroneles Máximo Pérez y Eduarto T. Olave; este último al mando de una División de Infantería del "Batallón Florida".-

Por orden de Castro, se desprendió un grupo de unos 300 hombres de caballería e infantería al mando de Máximo Pérez y comenzaron a perseguir a los leales a Timoteo.-

El día 27 de abril a la hora 17, a unas cuadras de distancia de donde hoy, se levanta el casco de la Estancia "La Trinidad" construido en 1891, por orden del brasileño Venancio Alves Pereira, en dirección Noroeste, Timoteo, viendo que lo perseguían insistentemente, mandó dar vuelta sus soldados, formar los cuadros de caballería y llevarles la carga a los colorados de Máximo Pérez. Y así se hizo.-

Como los caballos de los colorados venían algo agotados, Pérez, que venía sobre la izquierda, mandó su gente desmontar y hacer fuego contra la caballería que se le venía encima por sorpresa, pero fue en vano, porque no pudieron detenerlos y el desparramo fue grande.-

Olave, con la infantería del "Batallón Florida", formó al centro del combate y los Sargentos Mayores Sosa y Gervasio Galarza, formaron su gente a la derecha.-

Entre ellos, estaba presente también, el futuro Teniente General Pablo Galarza Fleitas, quien realizaba sus primeras armas en el ejército colorado.-

Ángel Muniz, cargó una y otra vez con su caballería "de élite", sembrando el pánico entre el ejército gubernista y solo cesó la batalla, cuando las primeras sombras de la noche comenzaron a toldar el campo sembrado de muertos y de heridos.-

Timoteo, aprovechó la noche y el leve ondular de la geografía comarcana y se escabulló llevándose sus heridos y cruzando el Parao hacia el Sureste, por el denominado "Paso de

las Piedras"; llevándose el caballo de Máximo Pérez ensillado, al igual que 50 más, que les fueron tomados a los colorados.-

Atrás dejó muertos al Comandante Saturnino López, al Capitán José Castro y 15 o 16 soldados más.-

Mientras que los leales al gobierno colorado, tuvieron unos 30 muertos y más o menos la misma cantidad de heridos.-

Los caballos de la gente de Pérez, estaban bastante agotados de la marcha, hicieron noche en el lugar y al otro día se dieron a la tarea de sepultar a los muertos blancos y colorados.-

Mientras tanto el ejército blanco, siguió su marcha rumbo a Treinta y Tres, perseguido de cerca y hostilizado por el Coronel Manduca Carabajal (caudillo colorado y estanciero cercano al "Paso del Rey", en el río Cebollatí) al mando de uno 500 hombres a caballo, el que noticiado por chasques de Máximo Pérez, avanzaba a marchas forzadas, con destino al campo de batalla de "La Trinidad".-

El 29 de abril, los blancos tomaron la "Villa de los Treinta y Tres" (hoy, ciudad de Treinta y Tres) y ahí recién los alcanzó Carabajal con su gente y se tirotearon todo el día, escapando los de Timoteo hacia el Sur y haciendo retener la balsa del "Paso Real del Olimar" en la orilla opuesta para que las fuerzas de Carabajal, perdieran tiempo en la persecución.-

A todo esto y a consecuencia de la batalla, en el lugar se formó un pequeño cementerio con cruces de hierro y de madera, rodeado de piedras, el cual fue descrito por el Teniente Jaime Bravo en su diario de viaje, cuando el día 19 de junio de 1897, pasaron por el lugar con el ejército colorado del General Santos Arribio.-

En ese mismo lugar y en primera instancia, fue enterrado el cuerpo del brasileño Venancio Alves Pereira, un día 22 de

enero de 1900, siendo traslado en agosto de 1908, al Mausoleo del cementerio de Vergara.-

Es de hacer constar, que cuando se llevó a cabo la batalla del "Rincón de Ramírez"- así la denominan los partes de Abdón Arostegui (blanco) y el del Comandante Nicomedes Castro (colorado)- esos campos pertenecían a la "Sociedad Merinos del Tacuarí", cuyo principal accionista era Juan Pedro Ramírez Carrasco y hasta ahora no se ha podido establecer si había alguna casa cercana al lugar del combate.-

Es de presumir, que no; dado que el casco de la estancia "La Trinidad" se construyó a partir del año 1881.-

Cuenta la historia, que el Coronel Máximo Pérez , no retornó para la Guarnición de Melo, si no que siguió viaje hacia el litoral y se fue para "Entre Ríos" (Argentina), desertando del ejército gubernamental, muy molesto con el General Lorenzo Batlle; siendo dado de Baja y borrado del Escalafón Militar el día 7 de junio de 1870.-

Batlle y su Estado Mayor, trataron de que esta noticia no se propagara entre los subalternos, pero, el mismo Pérez antes de pisar suelo argentino, declaró en medios de prensa de la época, para que se difundiera, que se iba, porque en la batalla del "Rincón de Ramírez": "los revolucionarios no parecían hombres si no fieras y que el día que tuviera la revolución unos 2000 hombres nadie podría con ella".....

Además acusó de ineptitud en la conducción de la guerra al Presidente de la República General Lorenzo Batlle.-

UN IRLANDÉS EN "EL RINCÓN DE RAMÍREZ".....

Michael George Mulhall y Flood.-

Fue el tercero de los diez hijos que totalizaron el matrimonio compuesto por: Thomas Mulhall (que era Abogado) y Catherine Flood y nació en Dublin (Irlanda) el día 29 de setiembre de 1836.-

Se educó en el colegio irlandés de Roma y con el tiempo se convirtió en: periodista, escritor, editor y estadígrafo.-

Con 22 años de edad, arribó a Buenos Aires y en mayo de 1861, acompañado de su hermano Edward, fundó "The

Standard" un diario que se convirtió en el decano de la prensa argentina.-

El día 10 de junio de 1868, se casó en Irlanda, con la ciudadana de igual procedencia Sra. Marion Mc. Murrough Murphy, con la cual no tuvieron descendencia.-

En el año 1869, publicó en inglés y en Argentina: "Handbook of the River Plate", libro que llegó hasta la sexta edición y en 1873, publicó en Londres: "Rio Grande do Sul and its German Colonies".-

Católico devoto, muy amigo y allegado al Papa León XIII, cumplió numerosas obras de beneficencia para la comunidad y viajó mucho junto a su esposa, entre Irlanda y Argentina, respectivamente.-

Este hombre del cual esbozo una mínima biografía, en el año 1871, mientras preparaba su libro sobre las colonias de Río Grande del Sur, recorrió alternativamente sus derroteros geográficos desde "Villa de Artigas" (hoy, Río Branco-Cerro Largo) hasta Montevideo, haciéndolo en carruaje (donde los lugares se lo permitían) y otras veces, a lomo y patas de caballo. Lo acompañaba su esposa Marion y su hermano Edward.-

Recorrieron gran parte del "Rincón de Ramírez", cruzaron por esta zona de Vergara y dejaron escrito su pasaje por la "Villa de los Treinta y Tres".-

Además de periodistas, los Mulhall (y en especial Edward) tenían 68.000 hectáreas de campo, en la "Bahía de San Blas" (Provincia de Buenos Aires) donde se dedicaban a la cría de ovejas y cultivaban amistades con personajes influyentes como los Presidentes: Dr. Nicolás Avellaneda y el General Julio Argetino Roca.-

Es de suponer que conocían a Juan Pedro Ramírez Carrasco y que el viaje por esa heredad, no fue en vano, dado que estaba en pleno auge la producción de ovinos y en pleno

funcionamiento las Sociedades: "Merinos del Tacuarí"(1863)- próxima a el río Tacuarí- "Pastoril Cebollatí" (1865)- sobre las márgenes del arroyo Parao- y "El Miní" (1868) -en las proximidades del arroyo Sarandí Grande.-

Los hermanos Mulhall y la Sra. Marion Mc. Murrough Murphy, ingresaron al "Rincón de Ramírez" por la legendaria "Azotea", dejando constancia Michael que era quien registraba los acontecimientos que: ***"....el Rincón de Ramírez es una especie de península, con una costa de 20 millas (32 kilómetros) en la Laguna Merin y teniendo el río Tacuarí en su lado interior. Su área es de 500.000 acres (en realidad son 741.316 acres, que equivalen a 300.000 hectáreas) recibió el nombre del viejo Ramírez, un español de Andalucía y comerciante en Montevideo, que compró esta inmensa propiedad por 5.000 dólares de plata y se vino a instalar en este desierto en 1798. Hasta hace poco tiempo, todavía estaba de pie el rancho donde éste, vivió por tantos años, durante los cuales extraños y variados acontecimientos tuvieron lugar en esta parte del país...."***

(N. A: No aporta datos precisos acerca de donde estaba "el rancho" que habitó José Ramírez Pérez, durante tantos años, pero cuando describe "La Azotea", hace mención al mismo. Por documentación encontrada en la Parroquia de Nuestra Señora del Pilar y San Rafael, de la hoy ciudad de Melo (Uruguay) el inmueble referido estaba en alguna zona no lejana del arroyo Sarandí Grande, dado que la estancia se llamaba "El Sarandí" (PRIMERA ESTANCIA, del Rincón de Ramírez) y geográficamente este arroyo que desemboca en la Laguna Merín y nace en las postrimerías de la "Cuchilla de Dionisio", hoy, no está muy lejos del límite de Treinta y Tres con Cerro Largo. De acuerdo a viejas memorias orales, el rancho del viejo Ramírez, estaba ubicado en un lugar que le llaman "Las Higueritas", donde hay

árboles y promontorios que evidencian una antigua población, cerca del campo de los sucesores de Oscar Fernández Gadea. No lejos del arroyo "Las Cañas" ni tampoco de "La Azotea".-

BIOGRAFÍA DE JOSÉ RAMÍREZ PÉREZ

José Ramírez Pérez, había nacido en Valverde del Camino, Huelva (Andalucía-Reino de España) en el año 1767 y era hijo de Sebastián Ramírez y Gregoria Pérez.-

Llegó a Montevideo en el año 1790 y comenzó a trabajar en el rubro de tienda, como comisionista de la casa de Manuela de la Fuente que pertenecía al comercio de Cádiz.-

En 1793, arrendó campos entre los arroyos "Godoy y Molles" (hoy, departamento de Lavalleja) a Francisco Oribe, por el término de 8 años, dedicándose a una pulpería y al acopio de cueros.-

El 20 de setiembre de 1796, compró en la suma de 1.000 pesos campos establecidos entre los arroyos "Otazo-Parado y Leoncho" (hoy, Novena Sección del departamento de Treinta y Tres) a Rafael Martínez (de los herederos de Bruno Muñoz).-

El 18 de mayo de 1798, en sociedad con su suegro José Antonio Carrasco Oliva, compraron "El Rincón de Ramírez" (300.000 hectáreas) al Dr. Mateo Magariños Ballinas "El Rey Chiquito".-

Ramírez, se vino a vivir al campo "Estancia El Sarandí" (ya manifestado anteriormente) su producción de vacunos fue en ascenso y a partir de 1801, comenzó el abastecimiento de carne a la Marina Real, que guarnecía el Puerto de Montevideo.-

En 1811, se construyó "El Palmar" a orillas del río Tacuarí, momentos en los cuales estalló la revolución artiguista y el andaluz, súbdito de Fernando VII, "mal europeo y peor america-

no", huyó para el "Fuerte de Borbón", junto con Felipe Contucci, Joaquín de Paz, Diego Cenández, etc. y al ser incendiado y destruido este baluarte, se fue para Yaguarón, poniéndose bajo la guarda del General Diogo de Sousa.-

Gracias a la invasión portuguesa de 1816, se salvó de la expropiación de los campos y recién retornó de Yaguarón en el año 1819.-

En 1820, todavía residía en la "Estancia El Sarandí" , donde tenía como capataz a Bernardo Lucena.-

Los campos de "Leoncho", los cuidaba Pedro Rebollo y los de "Otazo", "El Ciego" Varela.-

En 1827, de acuerdo a la correspondencia enviada a su amigo personal el General Juan Antonio Lavalleja, Ramírez, ya estaba viviendo en "El Palmar", donde ejercía como pulpero y "Juez de Paz" del Tacuarí.-

Contrajo matrimonio en dos oportunidades. La primera con: María del Pilar Carrasco Rodríguez, con quien tuvo a: Juan Pedro (que luego casaría con Consolación Álvarez y Obes); María Josefa (casó con el General Ignacio Oribe) y Manuela (quien casó con el General José Augusto Possolo).-

La segunda vez, se casó con la hermana de Pilar: María Josefa Carrasco Rodríguez, de cuyo matrimonio nació: Ana (quien casó con el Teniente Coronel argentino Ramón Eustaquio Saavedra Cárdenas).-

En el año 1841, el andaluz, compró predios en Montevideo al Coronel José María Reyes, donde instaló un saladero, cercano a la playa que tomó el nombre "Ramírez", donde trabajaban 48 negros esclavos.-

Sergún Real de Azúa, el andaluz, saladerista y poderoso terrateniente, falleció en el año 1830; sin embargo Ricardo Goldaracena, dejó constancia de que falleció en 1847, en Montevideo.-

Sea como sea, es realidad que por voluntad testamentaria, su cuerpo vestido con un hábito franciscano, fue llevado a una ermita en "Valverde del Camino" (tierra de su oriundez) y allí depositado para siempre, frente a una llama que le otorga luz y que arde en forma perpetua.-

Aporta prolijos detalles de "La Azotea": ***...."La casa es una sólida estructura cuadrangular de piedra, con una inscripción en latín vulgar en la entrada, informando que fue construída por Guielmus Fowler, en 1839 (en realidad era: Gulielmus Fowler, nacido el día 22 /10/1787 en Bristol, Gloucestershire, Inglaterra).*** (N.A. : Habla de la TERCERA ESTANCIA que hubo en el Rincón de Ramírez). ***La fachada tiene una única ventana con fuertes rejas que sería otrora como una tienda, pues el Sr. Ramírez acostumbraba tener un stock de mercaderías para suplir las necesidades de los vecinos. Como los transeúntes eran en aquella época, visitantes casi siempre desagradables, no había puerta en la tienda, ya que las ventanas enrejadas siempre permitían el pasaje de una botella o de un par de botas. El tejado plano completa la fortaleza y los moradores podían sustentar un sitio de cualquier tipo o duración. Más, cuando se entra en el patio, se ve que la inscripción del Sr. Fowler fue prematura, pues la casa no fue terminada; un ala de apartamentos nunca recibió tejado, en cuanto faltan puertas y ventanas en el otro sector. Dos lados de la casa son ocupados por el capataz, su familia y algunos peones irlandeses de África del Sur. Hay millares de avestruces en los alrededores, más no se deben de matar o "bolear" estos animales sin permiso especial del dueño del terreno. Con muy valiosos, no solo por sus plumas, más también por los huevos, que dan excelentes omeletes y frecuentemente hacen parte de la alimentación de los peones ".....***

Luego compara distancias: ***"....De La Azotea hasta Yaguarón son cuatro horas de viaje. La distancia hasta Artigas (hoy, ciudad de Río Branco) es de 10 leguas (50 kilómetros) y después se cruza el río (Yaguarón) en una barca. Hay varios riachos y montes en el camino, que eran otrora infestados de "matreros".....***"

Gracias a Mulhall conocemos la siguiente estadística ganadera: ***"En el año 1845- cuando la Guerra Grande- habían 150.000 vacas y 50.000 caballos.... En 1851- al término de la Guerra Grande- no llegaban a 20.000 las reses existentes.... Y en 1871- cuando él recorrió la zona junto a su esposa y el hermano- habían 60.000 bovinos- 160.000 ovinos y 6.000 caballos"... " El valor de la tierra del Rincón es de casi 200.000 libras esterlinas. Dos tercios del área, fueron separados y vendidos a la Sociedad Anónima Merinos, Miní y Cebollatí, cuyos accionistas son capitalistas de Montevideo y residentes ingleses".....***

(N.A: La "Merinos del Tacuarí" (1863) comprendía 21 suertes de campo (42.000 hectáreas de campo) y la componían los hacendados y saladeristas del Club Nacional: Juan Pedro Ramírez Carrasco; Juan Jackson; Juan José Victorica; Vicente F. López; Alejandro Bresque, Bonifacio Nis y Bernardo Silveira Fernández. La "Pastoril Cebollatí" (1865) eran 16 suertes de campo (32.000 hectáreas) y sus socios: Ramírez; Nicolás Zoa Fernández, Jaime Cibils; Miguel Alvarez, Villar y Alisal y Eugenio O´Neill. "El Miní" (1867), comprendía 20 suertes de campo (40.468 hectáreas) e integraban la sociedad: Ramírez, Juan Jackson, Zoa Fernández y O´Neill, siendo gerente de la misma el Sr. Alejandro Bresque).-

"....una bella casa, construida encima de una colina de donde se tiene una amplia vista...." Luego anota:...."comprendiendo numerosos ríos (arroyos) con mon-

tes en las márgenes los cuales desembocan en la Laguna Merin "……

(N.A: Sin dudas que se refiere a la hoy, estancia "La Miní" (SÉPTIMA ESTANCIA, en el Rincón de Ramírez) en las proximidades del arroyo Sarandí Grande y no lejos de los arroyos Sarandí Chico y Zapata -al cual menciona como "arroyo Lapota"-).-

También escribió sobre la estancia "La Teja"- costas del río Tacuarí aledaños de la Ruta 18- (SEXTA ESTANCIA, en el Rincón de Ramírez) donde: ***"…el hijo del primer propietario (se refiere a Juan Pedro Ramírez Carrasco) todavía posee cerca de 24 leguas cuadradas o 150.000 acres (casi 61.000 hectáreas de campo). Su casa de estancia, "La Teja", queda en la margen del Tacuarí. Es bien construida y confortable, de estilo brasileño, y si el propietario o alguno de sus hijos estuvieran en la casa, se puede contar con un buen acogimiento hospitalario***".....

(N.A: Es de acotar que la estancia "La Teja" se construyó alrededor del año 1868 y fue "sede" de la "Sociedad Merinos del Tacuarí".-

Para el año 1885, todas estas sociedades criadoras de ovinos, ya habían sido liquidadas y algunos de sus socios adquirieron campos en el "Rincón de Ramírez").-

Continúa : ***…." A una milla de distancia (un kilómetro -600 metros)-en realidad, aunque es más la distancia existente- queda la posada y el almacén general de Sagrera, donde el pueblo de Rincón compra ropas, mantenimientos, etc. Para surtir la tienda, el viejo hace un viaje anual a Montevideo. Durante las guerras de 1851, él, llegó a ser capitán, pero ahora lleva una vida retirada con sus hermanas (sic)…"***

…."La hija de Sagrera está casada con el Sr. Breschi (Bresque) gerente de la estancia Mirim (sic). Habla muy bien

el inglés, pues fue educada por la Srta. Edye en Montevideo.-

(N.A: Indudablemente, que se refiere a Ciriaco José Sagrera Bandini, quien alcanzó el grado militar de Sargento Mayor, tenía su casa junto al monte del río Tacuarí y fue el que abrió "la picada", denominada luego: "Paso del Dragón"; ya que Sagrera, en las luchas por la independencia, revistaba en los soldados-dragones al mando del General Ignacio Oribe).-

...."Dejando la casa de Sagrera, un paseo muy pintoresco es seguir el curso del Tacuarí hasta la hacienda de Harrismendy (Asunción Arismendi) un vasco muy trabajador, que es socio del Sr. Ramírez. De su casa puede verse el paso del Tacuarí (Paso del Dragón), donde la carretera cruza para Yaguarón y Artigas, a ocho leguas (40 kilómetros) de distancia. Ganado para las charqueadas de Pelotas también cruza la frontera por aquí. el río tiene 60 yardas de largura (casi 55 metros de ancho), con márgenes escarpadas cubiertas de lujuriante vegetación. La majestuosa palmera dio su nombre a la estancia vecina «El Palmar» «.....

....."bella casa de dos andares con un mirador y queda en el lugar donde el viejo Ramírez (José Ramírez Pérez) tenía su rancho en la época de los contrabandistas, de Farrapos, cuando él estaba solo, dormía en los montes vecinos del Tacuarí".....

(N.A: Cronológicamente, fue la SEGUNDA ESTANCIA del "Rincón de Ramírez", mandada construir por José Ramírez Pérez, en 1811. Allí pasaba las temporadas de verano con la familia. Tuvo comercio y ejerció como "Juez de Paz del Tacuarí", manteniendo a partir de 1825, muy buenas relaciones con el General Juan Antonio Lavalleja. Según la tradición familiar, se cuenta que Ramírez, mandó traer finos cortinados, alfombras de Persia y un piano de cola, para decorar "El Palmar" y en un baile que ofreció a las tropas del ejército de las Provincias

Unidas en 1827, su hija Ana, se enamoró y luego se casó con el militar argentino Mayor Ramón Cayetano Saavedra Cárdenas, quien era unitario y había acompañado a San Martín, en el "Cruce de los Andes". Durante el gobierno de Juan Manuel de Rosas, fue dado de baja del escalafón militar argentino y "su cabeza puesta a precio", por lo que decidió refugiarse con su esposa e hijos, en la vida de campo de "El Palmar", falleciendo en el año 1876, a causa de un accidente vascular encefálico).-

El periodista irlandés y sus acompañantes, continúan el viaje y llegan a la estancia de ***Luis Correa Pintado*** (OCTAVA ESTANCIA, en el Rincón de Ramírez) (N.A: muy posible que fuera en las proximidades de donde hoy se levanta la estancia "Santa Ana", erigida en 1882 y actualmente, Escuela Agraria en manos de la Diócesis de Cerro Largo, para la cual fue donada por sus últimas ocupantes las hermanas: María Yolanda, María Carolina y María Angélica Saavedra Batista).-

Próximo derrotero: ***"La Catumbera" propiedad del brasileño Gumersindo Mattos. Donde acota que la estancia "está asombrada porque fue construída arriba de un cementerio de indios charrúas".***-

Costean la desembocadura del Tacuarí y llegan a la Laguna Merín.-

....."En la margen de la Laguna Merín, hay una región árida.....Aquí se encuentran las ruínas de una charqueada construída por Ramírez donde todavía existen uno o dos indios. Estos hombres son excelentes nadadores. El último europeo que vivió aquí fue un inglés llamado E. B. Gross, de Liverpool, que era tenedor de libros en 1862, cuando la charqueada aun funcionaba"....

(N.A: Este lugar está ubicado, seis kilómetros al sudeste de la estancia "La Catumbera" (CUARTA ESTANCIA, en el Rincón de Ramírez) y fue la charqueada que desde 1830 has-

ta 1862, la explotó, Juan Pedro Ramírez Carrasco, exportando por agua productos hacia el Brasil.-

Deja una incógnita respecto a los indios.....Serían "minuanos" o "guaraníes" ?.....Me inclino por los últimos, dado que es muy probable que hayan trabajado en la factoría de mención (se habla de que los charrúas eran indomables, no les gustaba trabajar) y además, el "Rincón de Ramírez", conserva muchos nombres de accidentes geográficos que tienen la raíz enquistada en las distintas palabras que conforman el vocablo guaraní. En este caso me refiero a la palabra: "Catumbera", donde el historiador de Treinta y Tres Dr. Francisco N. Oliveres, afirma que el origen de la palabra surge de: "caá-tumby" que significa: mal olor de polvo o pulverulento o al pie del monte.....O de "catí, umbira" que significa: mal olor que se levanta de la marejada.-

Por su parte el geógrafo e historiador español Orestes Aráujo, afirma que "Catumbera" surge de la denominación emitida por una cuadrilla de negros africanos, desembarcados para trabajar en la charqueada antedicha).-

El viaje continúa por el arroyo Sarandí Grande, que desemboca en la Laguna Merín, donde: ***...." hay una confortable casa de hacienda perteneciente a José Francisco Larrosa (***QUINTA ESTANCIA, en el Rincón de Ramírez), ***que tiene una familia bien educada y un bello establecimiento. Sus cerdos y carneros "Rambouillet" son famosos en esta parte del país y en su estancia, que posee de sociedad con Ramírez (Juan Pedro), comprende 11 leguas o 70.000 acres (28.328 hectáreas) de tierra buena. Planta caña de azúcar para engordar las ovejas. Su vecino más próximo, a diez millas de distancia (16 kilómetros) es un irlandés llamado John Roberts, de Cork, que cuida de millares de ovejas pertenecientes a la Sociedad Anónima "Los Merinos". El Sarandí en las tierras de Larrosa tiene 30 yardas de largo (27 metros de***

ancho) y es difícil de atravesar después de las lluvias. Entre este local y el lago (Sarandí Grande) hay enormes hormigueros de tres o cuatro pies (aproximadamente, un metro) de altura "....

(N.A: José Francisco Larrosa Silva, nacido en Pan de Azúcar (Maldonado-Uruguay) esposo de Luisa Marín, con quien tuvo amplia descendencia y establecido en la zona desde 1863. Para educar a sus hijos, trajo un maestro particular que se llamaba Nereo Aguilera. La estancia (casi que en ruinas) aun existe en la margen derecha del "Sarandí Grande", detrás mismo del "Arrozal El Tigre" y a pocos kilómetros de la "Bomba 2" del "Arrozal 33 S.A.". En realidad las hectáreas que poseyó Larrosa, totalizaban 22.684 (no, "70.000 acres" como dice Mulhall, que equivalen a 28.328 hectáreas) y si bien en un principio fue socio de Juan Pedro Ramírez, luego hizo sociedad con el brasileño Honório Luiz da Silva, quien tenía factoría cerca de "San Servando" (río Yaguarón- hoy, departamento de Cerro Largo) y ambos explotaban los campos, tenían una factoría en la estancia de Larrosa, barcos propios, que surcaban el "Sarandí Grande", la Laguna Merín y el río Yaguarón, para depositar el producido en la factoría de Francisco de Truebas. Al retorno, los barqueros cargaban mercadería de Yaguarón, para abastecer el comercio que el propio Larrosa, explotaba en su estancia. Es llamativo que Mulhall, no se refiera a todo esto, ya que la sociedad con el brasileño da Silva, se terminó en 1890 ante, el fallecimiento de éste. En otro orden de cosas, cuando se refiere al irlandés John Roberts, nacido en Cork (Irlanda) no está lejos según la genealogía de Family Search que se trate de: John Benjamín Roberts, nacido en Cork en 1825, quien contrajo matrimonio en la misma ciudad el día 1ero de julio de 1852 con Cecilia Kearney (nacida en Cork en 1829 y fallecida en la misma ciudad, en 1890). Hay descendencia de ese matrimo-

nio. Quiere decir que cuando Mulhall, recorrió el "Rincón de Ramírez" el irlandés podría tener alrededor de los 46 años de edad. El lugar físico al cual se refiere que encontró a Roberts, es muy probable que fuera en los aledaños de la hoy estancia "El Altillo"; máxime cuando cuidaba ovejas de la Sociedad "Merinos del Tacuarí". Queda la incógnita si estuvo o no, en la casa del irlandés Cork, dado que no abundó en más detalles. Al parecer no habría estado. Apuntó nombre y procedencia, porque le dijeron.....

Escribe sobre el ***"arroyo Malo que es rico en aves acuáticas" (a una legua del arroyo Parao- Sureste del departamento)....." El arroyo Lapota (sic) (Zapata) está infestado de tigres (yaguaretés americanos) como se queda sabiendo en la casa del Mayor Muslera (Nicanor Muslera, dueño y habitante junto a su familia de la hoy, estancia "Zapata" sobre la Laguna Merín- NOVENA ESTANCIA, en el Rincón de Ramírez)....."Su familia también sufre de fantasmas, debido a que la casa fue construida en un "terremoto" de los charrúas" ("cerritos de indios").....***

Para culminar estos interesantes apuntes resalta lo siguiente**:*****."El Rincón no sufrió apenas con las guerras, más tuvo también dos plagas sucesivas: la primera de tigres (yaguaretés americanos) y la segunda de canes salvajes (perros cimarrones). Hace cincuenta años atrás, los tigres eran tan numerosos, que Ramírez llegó a ofrecer 3 dólares por cabeza, más allá de permitir que el cazador conservara la piel, que valía en la época de seis a siete dólares. En un año, cierto sujeto apellidado Juca Tigre (bandolero brasileño que anduvo en la zona en 1820) mató 105 y Juan Silva, entre 1825 y 1830, recibió por la matanza de 200 cabezas casi la mitad del total de animales muertos en ese período. Los canes salvajes vinieron algunos años más tarde y Ramírez pagaba dos réis***

por una oreja, hasta que 200.000 fueron abatidos y la plaga cesó. Afirma él, que en dos años. de 1849 a 1851, pagó 5.000 orejas. Estos canes salvajes acostumbraban a causar mucho tumulto entre los terneros y en algunas ocasiones llegaban a perseguir a un jinete solo a caballo, exactamente como una manada de lobos. Si encontraban un hombre de a pie, era una víctima cierta".....".Hay varios riachos y montes en el camino, que otrora estuvieron infestados de matreros..... "La situación de desorden de la República Oriental está indicada por las grandes rejas de fierro en todas las ventanas, lo que no se ve luego de trasponer la frontera brasileira. Mismo hoy en día (año 1871), no es prudente viajar solo por el Rincón de Ramírez, a menos que se tenga una guía o "baqueano" de un confianza y un buen revólver".....

Michael George Mulhall y Flood- el irlandés que nos legó su visión del "Rincón de Ramírez" en 1871- falleció en su Dublin natal, el día 12 de diciembre de 1900.-

(N.A: Las estancias del "Rincón de Ramírez" fueron ordenadas de acuerdo a los relatos documentados de Mulhall).-

LOS RIVERA Y LA BATALLA DEL RINCÓN DE RAMÍREZ

Coronel Pablo Fructuoso Rivera

El día 27 de abril de 1870, en campos que hoy se encuentren frente a la estancia "La Trinidad" (Rincón de Ramírez-3era. Sección de Treinta y Tres) chocaron en una violenta bata-

lla con cargas de infantería y de caballería, los ejércitos (blanco) al mando del general Timoteo Aparicio y (colorado) al mando del coronel Máximo Pérez - caudillo de Soriano, afectado a la guarnición militar de Cerro Largo.-

El choque, donde quedaron muertos y heridos de ambos bandos y la gente de Timoteo aprovechando las sombras de la noche, se le escurrieron a los colorados con rumbo a la hoy ciudad de Treinta y Tres, tuvo connotaciones algo llamativas y a ellas me referí hace un tiempo atrás.-

Conviene remarcarlas, pero hoy, con más material a la vista.-

Primero, el ejército blanco dejó atrás el campo de batalla, luego de haber extraído 50 caballos y armas del bagaje a los colorados y entre los equinos ocupados, con montura chapeada, pretal bastante lucido y freno "con copas", el mismísimo caballo que montaba el Coronel Máximo Pérez .....

Segundo: en esa batalla, se enfrentaron dos "Rivera"- uno, del lado de los blancos y el otro, del lado de los colorados....

"El Rivera blanco", se llamaba Bernabé Manuel, era ahijado del general Manuel Oribe, secretario del caudillo Ángel Muniz y era hijo del coronel Bernabé Rivera (colorado) muerto por los indios charrúas, en la hondonada de Yacaré-Cururú en junio de 1832 y de la brasileña Manuela Belmonte.-

Este Rivera, pasada la revolución de 1870, fue jefe político y de policía de Cerro Largo y casualmente, fue quien nombró comisario general del departamento a Justino Muniz.-

"El Rivera colorado", se llamaba Pablo Fructuoso Rivera y de acuerdo a documento que obra de su testamentaría del año 1888, había nacido en Durazno, el día 29 de diciembre de 1835 y era hijo de "Don Fructuoso Rivera y adoptado por doña Bernardina Fragoso de Rivera, ambos fallecidos".-

Según el historiador Aníbal Barrios Pintos, fue uno de los "mimosos" del general, a quien le enviaba regalos desde la campaña, para "que estuviera contento y no ofreciera resistencia para ir al Colegio".-

El día 16 de setiembre de 1852, ante el cura Policarpo Ahumada, en la Iglesia Matriz de Montevideo, contrajo enlace con Jorgelina Sáinz de la Peña (hermana de Asunción, esposa del general Máximo Tajes) siendo los padrinos de la boda don Juan Peña (padre de la contrayente) y doña Bernardina Fragoso de Rivera. Obvio, que por esos tiempos el general Rivera, se encontraba en el exilio de Río de Janeiro, salido de prisión, pero según sus palabras "pagando las cuentas que debía con los tres mil pesos, que le había enviado su amada Bernardina desde Montevideo".-

Poco después Pablo Fructuoso Rivera, se hizo soldado del gobierno y en 1870, era sargento mayor de la división del coronel Pérez, que guarnecía la "Villa de Melo".-

Este matrimonio, referido anteriormente tuvo la cantidad de 8 hijos.-

Posteriormente, Pablo Rivera, fue ascendiendo en el escalafón militar y el día 26 de mayo de 1888, ya divorciado de su primera esposa, casó en el "Paso del Molino", con Frenedosa Guibarnau Soto, con quien tuvo una hija, de nombre María Angélica.-

Ya ostentaba el grado de coronel del ejército oriental, pero las sombras de una persistente alienación mental, seguida de una manía persecutoria, fueron desequilibrándolo, hasta que la muerte se lo llevó el día 31 de octubre de 1888.-

Vivía en una casa ubicada en el camino Joaquín Suárez Nro. 43 y sus restos mortales, recibieron sepultura el día 1ero de noviembre en el Cementerio Central.-

En cuanto a Bernabé Manuel Rivera Belmonte, dispongo de pocos datos de su vida y de su trayectoria política junto a los blancos.-

En cuanto a esta última, se que junto al coronel Ángel Muniz y al teniente Justino Muniz, se batió en la feroz "Batalla del Sauce" (Canelones) un 25 de diciembre de 1870, logrando ser de los únicos del ejército blanco, que salió indemne del campo de batalla, retirándose en completo orden militar.-

Se casó en Montevideo con Edelmira Forteza Giménez, de cuyo matrimonio nacieron: Enrique; Manuela Rufina (casada con Santiago Lowry García de Zúñiga) Edelmira (casada con Ángel Justo Moratorio Valdivieso) y Sara (casada con Julio Lucas Fernández Bouchard).-

DESCENDIENTES DE "CALÍGULA"….EN EL "RINCÓN DE RAMÍREZ" Y EN VERGARA….



José Saavedra Ramírez

Quizás, parezca jocoso, llamativo o algo detestable, el solo hecho de leer este título que esencialmente, pretende dotar de vida y de permanencia al entramado histórico y genealógico de un apellido.-

Y todo ello surge en la mente del lector, cuando el pensamiento moldea e imagina la aureola excéntrica, libidinosa y grandilocuente que rodeó al Tercer Emperador Romano, que gobernó desde el 16 de marzo del 37 hasta el 24 de enero del 41.-

Habría mucho que decir del hijo del militar llamado: Germánico (hombre de relevancia y de estrategias guerreras en el Imperio) que se llamó ***Cayo Julio César Augusto Germánico*** y que siendo niño acompañó a su padre, en una de las tantas expediciones militares.-

Fue así que se convirtió en la mascota del ejército y sus ocasionales compañeros le gastaban chanzas, con el mote de "Calígula", dado que calzaba unas botitas especiales, a las cuales los romanos les denominaban "las caligas"….

Claro está decir que ese mote, jamás le agradó y que hasta se vengó duramente, de quienes se atrevieron a llamarlo de esa manera.-

Era hijo de Agripina, bisnieto de Augusto y tío de Nerón, que no es decir poca cosa, cuando las crónicas se refieren al incendio de Roma y al poema escrito con tal motivo.-

Que nunca aprendió a nadar porque sufría de ataques de epilepsia; que tuvo al menos cinco esposas y que llegó a presentarse ante su pueblo como un verdadero Dios, habiéndose autodesignado con el nombre de: Júpiter.-

Fue tildado de demente por sus biógrafos, aunque para varios científicos de este tiempo no dudan de que sufriera de hipertiroidismo y sus días terminaron de la peor manera, porque murió asesinado a puñaladas, por súbditos de su mismo Imperio…

Más allá de todo eso, los genealogistas del siglo XX y en especial Ricardo Goldaracena, arribaron a la conclusión, no menos dura y escabrosa, que las estirpes de: "SAAVEDRA" y de "SOTOMAYOR", capitanes y ricos hombres de los reyes de

León y de Castilla, en España, tuvieron al Emperador ***"Calígula"*** como su ascendiente principal.-

Y en el caso del apellido "SAAVEDRA", que es al cual me voy a referir en especial, para nada tuvo que ver la vanidad efímera del Emperador, con la pluma persistente de Miguel de Cervantes Saavedra "El Manco de Lepanto" o del reconocido escritor y diplomático: Diego de Saavedra Fajardo.-

Sin embargo, ahí está el dato, guardado celosamente entre los empolvados nobiliarios españoles.-

Esparcidos por Andalucía y Sevilla, se apellidaron: "ARIAS DE SAAVEDRA" (como Hernandarias); "PÉREZ DE SAAVEDRA" o simplemente "SAAVEDRA", como la estirpe sevillana, que fructificó en Villa Constantina, al finalizar el siglo XVI.-

De un tal ***Juan de Saavedra*** y de su esposa Teresa Núñez, radicados en dicha Villa, desde antes del año 1580, se inició el linaje histórico que de una vez y para siempre, se estableció con descendientes de fuste y no tanto, en ambas márgenes del Río de la Plata.-

Otro ***Juan de Saavedra y Ábalos*** (nieto de la pareja anterior) y bautizado un 25 de abril de 1601, en la Iglesia Santa María de Mesa, siendo casi un niño, dejó las tierras sevillanas y a bordo de una precaria urca, logró cruzar con rumbo cierto, el Océano Atlántico.-

Llegó al Perú, pero desechando todo el relumbre de glorias y de riquezas que le ofrecía el Virreinato, tornó en militar, participando en las guerras de Chile y en el año 1639, se vino para Buenos Aires, donde culminó la carrera de las armas, con el grado de Capitán.-

Casó con Estefanía Mena de Santa Cruz, gente de posición holgada, con casas propias, estancia en Luján, vacas, ovejas, cría de mulas, dinero en efectivo, esclavos, ropas, etc lo que le permitió a la pareja instalarse en una cómoda casona del Buenos Aires de 1650.-

A partir de 1653, Saavedra, fue Procurador de Buenos Aires y concomitante a esto, conllevó una rígida devoción católica, preocupado por las doncellas y señoras nobles, para las cuales proyectó y fundó el convento de las monjas Teresas para que les sirviera de asilo.-

Dictó su testamento ante el escribano Méndez Carvajal, un día 15 de octubre de 1677, dejando 4 hijos, de su matrimonio con Estefanía Mena.-

Adelantando tiempos y descendencias, este ***Juan de Saavedra y Ábalos***, 82 años después, fue el tatarabuelo de: ***Rafael Teodoro Saavedra Rodriguez***, bautizado en Buenos Aires el 26 de febrero de 1769 y casado en la misma ciudad, el día 16 de julio de 1795, con Petrona Josefa Cárdenas González, hija de un andaluz, que se desempeñaba como administrador de la Real Renta de Tabaco, en la ciudad porteña.-

Rafael Teodoro, fue uno de los hermanos del Brigadier General ***Cornelio Saavedra Rodriguez***, presidente de las Juntas Independentistas de 1810 y 1811 y padre de 4 varones: José María, José Antonio, Manuel y ***Ramón Cayetano Saavedra Cárdenas o De Saavedra Cárdenas***…

A éste último me voy a referir, porque con él, se inicia la rama uruguaya del linaje que se esparcen por el "Rincón de Ramírez" y por Vergara….

Nació en Buenos Aires, el 20 de setiembre de 1801 y fue bautizado al otro día en la BasílicaNuestra Señora de la Merced, con el nombre de: ***Ramón Cayetano Francisco Eustaquio Saavedra*** Cárdenas.-

A los 16 años de edad, se enroló como Sub-Teniente del Batallón 2do de Cazadores. Estuvo junto al General San Martín en el "Cruce de los Andes" y participó de la victoria de Maipú en 1818, de la Independencia del Perú y de la entrada en Lima, el día 10 de julio de 1821, obteniendo para sí, una medalla de oro con que lo premió el General San Martín.-

Con el grado de Teniente, destacado en el ejército porteño que obedecía a las órdenes del General Martín Rodriguez (ex -gobernador de Buenos Aires y amigo leal del Brigadier General Cornelio Saavedra), Ramón Cayetano, llegó a las tierras de Cerro Largo (hoy, departamento de Treinta y Tres), en el año 1826, incursionando en la zona del "Rincón de Ramírez", con el fin de ahuyentar a las patrullas brasileras que merodeaban la zona de la Laguna Merín….

Se estaba en los preámbulos de lo que luego sería la denominada la "Guerra del Brasil".-

Cuenta la tradición familiar que uno de esos días, el andaluz José Ramírez Pérez (poderoso comerciante y latifundista que dio su apellido para siempre, a la conocida rinconada) organizó un baile de gala en su estancia "El Palmar" (hoy, costas del Tacuarí- Tercera Sección de Treinta y Tres) la cual había sido fundada en 1811 y además de su construcción española, con dos pisos y techos acordes a la época, tenía retoques interiores alhajados con alfombras y cortinados de Persia, sin faltar el piano de cola, para tales eventos.-

Ramírez, en compañía de su esposa, hijo e hijas, acostumbraba a pasar sus temporadas veraniegas en "El Palmar", dado que su residencia fija, hasta ese momento era en Montevideo. Algún tiempo después, se radicaría en la zona, donde habiendo trabado amistad con el General Juan Antonio Lavalleja, desempeñaría funciones como "Juez de Paz" en la zona del Tacuarí y proveería al ejército de éste, con distintos rubros de comercio.-

Habiendo sido invitado para dicho baile, el General Martín Rodriguez, hizo lo propio con sus oficiales, asistiendo entre ellos el joven Teniente: ***Ramón Cayetano Saavedra Cárdenas.-***

El "flechazo" con ***Ana Ramírez Carrasco***, hija del andaluz antes aludido, fue a primera vista y por esas cosas de la vida y

de la guerra, recién se casaron en Montevideo, el día 18 de abril de 1831.-

Saavedra, había decidido seguir al General Martín Rodriguez y luego que éste, fue depuesto y sustituido en el cargo por el General Carlos María de Alvear, retornó a Buenos Aires con su antiguo Jefe. Posteriormente, en 1830, regresó al Uruguay, ya como Teniente Coronel, acompañando al General Rodriguez (quien se exilió hasta su muerte en Montevideo) habiendo simpatizado y luchado a favor de los unitarios que comandaba el General Juan Galo de Lavalle.-

Esto, le salió caro y en el año 1832, Juan Manuel de Rosas, lo hizo borrar definitivamente del escalafón militar argentino.-

A pesar de ello en el año 1869, Sarmiento, hizo incorporar su nombre a la lista de "Guerreros de la Independencia".-

Pero la decepción pública y militar, ya estaba instalada en Saavedra Cárdenas.-

Se vino con su esposa e hijos (José, Mercedes y Juan Ramón) a ocupar los campos de "El Palmar" y sus aledaños, donde trabajó en la pecuaria durante 44 años y murió en la margen del Tacuarí, un viernes 24 de mayo de 1876, a causa de una apoplejía.-

Tenía 74 años de edad y lo más probable es que el mundo político y militar argentino, ya hacía años que ignoraban su existencia.-

De sus hijos: ***José***, casa el 30 de junio de 1870 con Isabel Barrozo o Barroso, hija del Almirante "Barón de Amazonas", se foguea en la "Guerra del Paraguay" entre las fuerzas del General Flores y luego abandona el ejército, prospera en las finanzas e integra la Comisión del Banco Nacional, junto con Juan Lindolfo Cuestas y Mauricio Llamas.-

Intenta hacer carrera política, pero solo ocupa la banca de Diputados por Montevideo en el año 1901, llegando a presidir la cámara baja. Lo convencen para que intente llegar a la primera Magistratura de la República, pero choca con las voluntades de: Batlle, de Mac Eachen y de Juan Carlos Blanco, debiendo retirarse, vencido y cabizbajo para su casa.-

De su matrimonio con Isabel Barroso, nacen 17 hijos.-

Mercedes, casa con Guillermo Pintos y deja un descendiente solo; mientras que ***Juan Ramón***, casa el día 31 de agosto de 1869 con Carolina Pérez Carrasco (familiar suya) y por los menos, se le conocen cuatro hijos: Pantaleón Juan, Aníbal Garibaldi, Clementina y Manuela Saavedra Pérez.-

Es así que Juan Ramón Saavedra Ramírez, en el año 1882, da inicio a la estancia "Santa Ana" en costas del Tacuarí, - Tercera Sección de Treinta y Tres- (hoy, Escuela –Hogar de la Iglesia Católica) y que además, fue militante del Partido Colorado, Juez de Paz de dicha Sección y Jefe de Correos en Vergara, a partir del día 11 de octubre de 1903.-

Su hijo ***Aníbal G. Saavedra Pérez***, continuó explotando la estancia "Santa Ana", también fue Juez de Paz de la Tercera Sección y referente del Partido Colorado.-

Casó con Felipa Batista Baudean y de ese matrimonio nacieron tres hijas: María Angélica, María Yolanda y María Carolina, las cuales fallecieron solteras, sin dejar descendencia.-

Hasta último momento, explotaron la hacienda "Santa Ana" y tanto el casco de la estancia como sus campos, fueron legados por testamento a la Iglesia Católica del Uruguay.-

Manuela J. Saavedra Pérez, casa en Vergara, con Ramón Basilicio Silveira o Silvera Sosa y residen en la casa que hace esquina con las calles: Coronel Francisco Tajes y Dionisio Coronel, frente a la Plaza "Confraternidad" (donde hoy está el bar de Julio Ramos y domicilio del "Yiyo" Lucas").-

De dicho matrimonio no se conoce descendencia y ambos, tuvieron importante incumbencia religiosa en el inicio y posterior desarrollo de la Parroquia del Sagrado Corazón, de la ciudad de Vergara.-

Y ***Clementina Saavedra Pérez***, casa con Cecilio Becerra Rojas.-

En el cementerio de Vergara y en el panteón de la familia "SAAVEDRA-RAMÍREZ", reposan los restos de: ***Juan Ramón Saavedra Ramírez***, fallecido el día 27 de abril de 1904; su esposa: ***Carolina Pérez Carrasco de Saavedra***, fallecida el día 18 de setiembre de 1929; los hijos: ***Aníbal G. Saavedra Pérez***, fallecido el día 22 de marzo de 1940; su esposa: ***Felipa Batista de Saavedra***, fallecida el día 19 de julio de 1962, ***Manuela J. Saavedra Pérez de Silveira***, fallecida el día 19 de diciembre de 1963 y ***Clementina Saavedra Pérez de Becerra***, fallecida el día 3 de setiembre de 1949.-

En el mismo panteón y en féretros ubicados en distintos lugares, descansan: "Las Tres Marías": ***María Yolanda***, fallecida el día 8 de setiembre de 1994; ***María Angélica***, fallecida el día 10 de diciembre del 2002 y ***María Carolina Saavedra Batista***, fallecida el día 12 de marzo del 2008.-

En otro de los nichos de la necrópolis, descansa: ***Juan Carlos Saavedra Barrios***, fallecido el día 6 de abril de 1963 y quien fuera en vida entre otras cosas: cobrador de socios del Club "Centro Uruguay" y representante de la firma "Saint Hnos" del Uruguay, en los años en que se desplazaban en un carruaje, que era cinchado por mulas.-

Éste era hijo de ***Pantaleón Juan Saavedra Pérez*** y de ***Jacinta Barrios***, con más descendencia.-

Vale decir que era primo hermano de las Srtas. Saavedra-Batista.-

Para culminar estas líneas, he de hacer constar que el apellido "SAAVEDRA" en el Uruguay está emparentado con: Alzaga de Soriano; Gómez Haedo; García de Zúñiga; Zuviría; y los de las Carreras (por el lado de Roberto -el dandy y poeta montevideano-).-

A su vez la descendencia es numerosa y entre ellos se pueden citar a: Saavedra- Barrozo; Saavedra Guani; Supervielle Saavedra; Azevedo Saavedra; Saavedra Rodriguez; Saavedra Gregorini; Saavedra Vaeza; Cardoso Saavedra; Saavedra Victorica; Pyñeirúa Saavedra; Pintos-Saavedra; Saavedra Pérez; Saavedra-Batista; Topolansky Saavedra (en este caso específico la Sra. Vicepresidenta de la República: Lucía Topolansky Saavedra) y Saavedra-Olano.....

Panteón de la familia Saavedra-Ramírez, cementerio de Vergara

"EL PASO DEL DRAGÓN" ENTRE CIRIACO SAGRERA Y JUAN MUÑOZ……

"Paso del Dragón"

Durante muchos años quienes investigamos la historia de la zona, hemos tenido la inquietud de hurgar en viejos archivos e interrogar a vecinos que ya no están físicamente, acerca de por qué, existe la denominación geográfica: "Paso del Dragón"….

Ubicado en el límite de Treinta y Tres con Cerro Largo, en el río Tacuarí, se constituyó en "paso oficial" y obligado, durante muchos años cuando un precario camino unía la "Villa de los Treinta y Tres" (hoy, ciudad capital del Departamento homónimo) con la "Villa de Artigas" (hoy, ciudad de Río Branco- Tercera Sección del Departamento de Cerro Largo).-

El Dr. Francisco N. Oliveres, gran referente en la historia de Treinta y Tres, menciona en su "**TOPONIMIA HISTÓRICA-GEOGRÁFICA DE TREINTA Y TRES Y CERRO LARGO**": "***Dragón- Paso del- En Tacuarí. Lo cruza el camino na-***

cional que pasando por Treinta y Tres va a Río Branco. Ha sido servido por botes primero y balsas, así que el tránsito exigió la mejora del servicio. Fue primer contratista del servicio de peaje año 1851, Juan Muñoz"…….."s***u nombre procede del sobrenombre que se aplicaba a un antiguo oficial que sirvió en el Regimiento de Dragones Libertadores en la época de la Independencia, a órdenes de Ignacio Oribe. Que dicho oficial conocido por el Capitán Dragón vivió muchos años en las inmediaciones de ese paso cuando el paraje era un desierto contiguo al Rincón de Ramírez***"….. (Fragmentos tomados de la página Nro. 52 del libro citado).-

Bien, por aquí se empieza.-

Y se toma como base, que todo el territorio antes nombrado, pertenecía al Departamento de Cerro Largo.-

El Departamento de Treinta y Tres, recién será creado en setiembre de 1884, bajo el gobierno del Capitán General Máximo Santos.-

Del lado del "Rincón de Ramírez"- margen derecha del río Tacuarí- (hoy, Tercera Sección del Departamento de Treinta y Tres) se abría a los ojos de los ocasionales viajeros, una enorme heredad de 300.000 hectáreas, propiedad desde el 18 de mayo de 1798, del andaluz José Ramírez Pérez, suegro del General Ignacio Oribe.-

Del lado izquierdo del río, había "una suerte de estancia", desmembrada de las "tierras realengas" del Cerro Largo y otorgada en 1798 por el Capitán de Infantería Agustín de la Rosa, al Sr. Juan Garau, un montevideano, hijo de padre y madre españoles, nacidos en la Isla de Mallorca. Esposo de la montevideana: Manuela Díaz y padre de: Juana de la Cruz Garau Diaz .-

Hoy, esa "suerte de estancia" comprende el pueblo "Placido Rosas" (13a. Sección del Departamento de Cerro Largo) hasta el paraje conocido por "Garao".-

Crónicas de 1820, indican que en ese paraíso vegetal del Tacuarí, pululaban gran cantidad de perros cimarrones, pumas (leones bayos) yaguaretés (tigres americanos) y que un portugués denominado "Juca Tigre" (que nada tenía que ver con el Coronel de Gumersindo Saravia, que participó en la Revolución Federalista de Río Grande del Sur) merodeaba la zona con otros bandidos que se dedicaban al "pillaje" robando a viajeros desprevenidos y en otras ocasiones a las estancias de Ramírez; cazó con experiente habilidad, varios felinos de los indicados al inicio. -

El día 2 de marzo de 1820, el andaluz José Ramírez Pérez y su capataz Bernardo Lucena, llevaron a enterrar los huesos al camposanto de Melo, de José Cabral (natural de Maldonado) que hacía "unos dos años atrás" había sido muerto por salteadores, en el "Rincón de Ramírez" los que luego arrojaron su cuerpo al Tacuarí.-

En 1829, bandidos escondidos entre la fronda del río, atacaron a un lote de soldados dragones que comandaba el Capitán Figueredo, hiriendo a varios de ellos y exigiendo al Teniente Eusebio Vidal, que les entregara anillos y dinero que llevaba consigo, con la amenaza de que si no lo hacía lo iban "a pasar a deguello".-

En 1864, el Comandante José Taborda de la Policía de Cerro Largo con efectivos a su cargo, atacó en el "Paso del Dragón", a revolucionarios que eran comandados por Francisco Martínez, Ramón Rivero y Luis González, los cuales integraban una de las columnas invasoras del General colorado Venancio Flores, dejándoles muertos, heridos y varios prisioneros; además de tomarles caballadas, armas y aperos varios.-

En el año 1871, el irlandés Michael G. Mulhall, periodista en Buenos Aires y gran criador de ovinos en la región argentina de "San Blas", recorrió a caballo la zona del "Rincón de Ramírez", dando a conocer en su diario de viaje, que "El Capitán Dragón", era ***Sagrera*** de apellido. Que tenía una hija muy

culta, que hablaba el inglés a la perfección, porque había sido educada en Montevideo "***con la Srta. Edye***" y que la misma, estaba casada con "***el Sr. Breschi***" administrador de Juan Pedro Ramírez Carrasco.-

Estos datos, constituyeron la "punta de la madeja" para llevar a buen puerto la investigación…

Además de consignar que en el año 1875, el Telégrafo Oriental, que trasladaba los mensajes a la ciudad de Pelotas (Brasil), tenía una base operacional en el "Paso del Dragón" y su encargado era: el italiano Arcángel Anfossi.-

Aprovechando las ventajas que brindan los estudios genealógicos en Internet e investigando parte del archivo de la Curia de Cerro Largo, me dediqué a buscar una y otra vez, los apellidos "Sagrera", "Muñoz" y "Breschi"- que en realidad es "Bresque"- y que proviene de un marinero francés de la región de Aquitania, Louis Alexandre Bresque, luego casado con María Jacinta Pérez, que desembarcó "en un puerto" del río Yaguarón ("San Servando"?..) y según cuentan sus descendientes, cuando intentó abordar el barco que lo había traído, éste, ya había partido de regreso….

En consecuencia y sintetizando gran parte de la búsqueda, **"El Capitán Dragón"**se llamó: ***Ciriaco Josef Sagrera Bandini***.-

Había nacido en Montevideo, en fecha y año no determinado y se casó en la Parroquia Nuestra Señora del Pilar y San Rafael de la "Villa de Melo", el día 25 de diciembre de 1850, con Felicia Pérez, oriunda de dicha Villa. Oficiaron como padrinos de la boda: Juan José Victorica (que fue empleado de Aduanas en "Pueblo Arredondo") y su esposa Secundina Bresque.- (Libro II de Matrimonios- Fs. 153)

Bendijo la boda, el Presbítero Don Tomás Llobet, Teniente Cura de dicha Parroquia.-

Fue hijo legítimo de Pedro Sagrera, de oficio traductor de inglés y de francés en el Puerto de Montevideo; natural de

Barcelona (Provincia de Cataluña) en España y de la porteña Josefa Bandini de los Reyes (en la Partida de Matrimonio, el Teniente Cura Llobet apuntó: "Josefina Reyes") quienes se casaron en Montevideo, el día 9 de octubre de 1809.-

Tuvo al menos un hermano: ***Pedro Sagrera Bandini*** (1810-1885), que llegó al grado de Coronel en el Ejército Oriental y tres hijos: Melchora, Ciriaco y Adelina Eulogia (esta última, era, la que según Mulhall hablaba a la perfección el inglés y era la segunda esposa de Alejandro Bresque Pérez, el administrador de Juan Pedro Ramírez).-

En diciembre de 1846, el Presidente del Gobierno de la Defensa don Joaquín Suarez, asciende al Capitán ***Ciriaco Sagrera Bandini***, al grado de Sargento Mayor y de acuerdo al Boletín 132-135 del Ejército Nacional, el día 25 de enero de 1867, dicho militar, pasa a revistar en la "Plana Mayor Pasiva", equivale a decir, que "Pasa a Retiro" en los cuadros del Ejército.-

Con certeza y documentado, no se conoce nada más del otrora "Capitán Dragón".-

Más allá de que el día 21 de setiembre de 1899, fue bautizada en el paraje "Garao", la niña **Dacila Sagrera Bresque**, hija de Ciriaco Sagrera Pérez y de Leopoldina Bresque Guasque.-

Una nieta del "Capitán Dragón"……

Sin embargo el apellido Sagrera, se extendió por el Departamento de Cerro Largo y hubieron y hay varios descendientes de aquel viejo oficial de Ignacio Oribe, que construyó su casa quizá de ladrillos y techo de paja, en "la boca" misma del monte del Tacuarí.-

En cuanto a Juan Muñoz, el primer concesionario de botes del Tacuarí, era hijo de Manuel Muñoz Ojeda (nacido en Canelones y de los primeros habitantes de la "Villa de Melo") y de Manuela Magallanes o Silva, nacida en el paraje "Otazo" del Departamento de Cerro Largo.-

Se infiere que ***Juan Muñoz Magallanes o Silva,*** habría nacido en el año 1825 aproximadamente, en el paraje "Otazo" y se casó el día 18 de julio de 1844 en la Parroquia de Nuestra Señora del Pilar y San Rafael de la "Villa de Melo", con Ramona Méndez, nacida aproximadamente en 1826 en el Tacuarí e hija de los esposos: Anselmo Méndez y Juana Garau.-

Por lo tanto, nieta de Juan Garau- apellido que luego pasó a ser: "Garao"-

La boda la bendijo el Teniente Cura José Reventos y oficiaron de padrinos: Pancho Méndez y Manuel Antonio de Olivera.- (Libro II de Matrimonios- Fs. 87)

Hasta ahora lo que se establece es que Juan Muñoz, era primo hermano de los Generales Basilio Modesto y Agustín Reymundo Muñoz y Palacios, renombrados caudillos blancos de Cerro Largo.-

Sin embargo, está documentado de que su esposa Ramona Méndez, el día 16 de junio de 1883, vende sus campos de Cerro Largo, a Plácido Rosas, quien a su vez, alrededor del año 1886, compró la pulpería de Sagrera (probablemente a los sucesores del mismo).-

Andando el tiempo, en el año 1910, ya fallecido Plácido Rosas, su viuda, doña Luisa Juana Larrosa Marín, hará mensurar y vender las tierras propiedad de su esposo, para que se hiciera realidad el sueño que él, siempre había anhelado….La fundación de un pueblo en sus dominios naturales….

Sobre esas tierras que fueron de Ramona Méndez de Muñoz, hoy se levanta el pueblo "Plácido Rosas".-

Una comunidad que viene prosperando, luego de sortear obstáculos naturales, abrirse su propio camino y constituirse en uno de los Municipios del Departamento de Cerro Largo.-

Una comunidad, que a lo largo de varios años, ha completado páginas gloriosas, en la historia de la comarca y por ende, en la historia nacional.-

UN PACTO ENTRE CABALLEROS

Plácido Rosas

Ya lo he escrito en otros momentos, pero creo que la oportunidad no deja de ser propicia para recalcar el caso de marras una vez más, ya que a mi entender fue un hecho (entre otros más) que pautó una época de muertes, de intrigas y de revoluciones….

Pero donde todavía y aunque suene extraño, en la mente, en el corazón y en el pellejo de los humanos, aun, florecían códigos de ética moral.-

En el río Tacuarí, donde confluyen los Departamentos de Cerro Largo y Treinta y Tres (República Oriental del Uruguay),

existe un "paso" (vale decir donde el río se vuelve vadeable en tiempos de poca lluvia), abierto "a brazo de hombre" desde muchos años atrás y que se le distingue en libros, en mapas y en la geografía lugareña, como: "Paso del Dragón".-

Su nombre y demás detalles geográficos, ya los describí en la crónica anterior, con la pulpería, el hospedaje, la casa y la familia, del Capitán del ejército nacional: Ciriaco José Sagrera Bandini.-

En el año 1873, aproximadamente, llegó a ese lugar como vendedor ambulante un hombre de 36 años de edad, radicado en Melo, que se llamaba: Plácido Rosas, quien pocos años después, adquirió la pulpería de Sagrera y se casó con Luisa Juana Larrosa Marín, hija de los esposos: José Francisco Larrosa y Luisa Marín, quienes residían en la costa del Sarandí Grande en el "Rincón de Ramírez".-

A partir de 1875, el "Paso del Dragón", tuvo su Oficina del Telégrafo Oriental- línea Treinta y Tres- "Villa de Artigas", la cual fue atendida en primera instancia por el italiano Arcángel Anfossi.-

El día 16 de junio del año 1883, Plácido Rosas, adquirió parte de aquellas tierras que el 12 de febrero de 1798, el Comandante de la Frontera, Capitán de Infantería Agustín de la Rosa le había otorgado en nombre de la Corona Española, a Juan Garao y que luego, por descendencia directa, le tocaron a las hermanas: Ramona y María Gervasia Méndez Garao, contiguas al río Tacuarí, del lado de Cerro Largo.-

Se dispuso a levantar su casona de piedra y techos de tejas, para donde trasladó la pulpería que le había comprado a Sagrera, recibió carreros de carretas con bueyes, instaló posta de diligencias, crió a sus 8 hijos, entre varones y mujeres, cuidó de su anciano padre hasta la muerte del mismo (30 de marzo de 1902- a los 103 años de edad) y alimentó el sueño, de diseñar un pueblito sobre las tierras de Cerro Largo.-

Obtuvo la concesión de un servicio de balsa y de bote de remos, en el "Paso del Dragón", el cual comenzó a ser servido por el Sr. Manuel Blanco (conocido por: "Manuel Balsero") aunque es dable dejar constancia que el servicio de botes, se desarrollaba desde el año 1851, siendo su concesionario el Capitán Ciriaco Sagrera y el botero, era el Sr. Juan Muñoz Magallanes.-

Plácido Rosas ("Villa de San Servando" 1837- "Paso del Dragón", 1907) bautizado como ***"Plácido Caberos"***, fue hijo natural del Cruzado de la Agraciada: Juan Tomás Rosas Martínez y de Martina Caberos o Cavero (fallecida "de parto", un día 14 de octubre de 1851 en la "Villa de Melo"), fue estudiante de Abogacía, sin llegar a obtener el título. Porta-Estandarte de la División blanca de Cerro Largo al mando del Coronel Ángel Muniz, cuando la "Guerra del Paraguay". Mientras que en la paz, fue un hombre culto, emprendedor, católico y buen vecino.-

Aun no se conoce cuando el Cruzado Juan Rosas, lo legitimó como hijo. Se piensa que fue a partir de 1878, cuando Plácido, lo trajo a vivir con él, mientras ocupaban la vieja pulpería de Sagrera.-

En los documentos a los cuales me ha sido posible acceder, solo en la "Partida de Defunción" del año 1907, consta que Plácido, era ***"hijo legítimo de Juan Rosas y de Martina Cabrera (sic)....ambos fallecidos".....***

Además de ser el Maestro de la Primera Escuela que hubo en el lugar y en su propia casa, fue también hacendado, Presidente de la Comisión que tenía al cuidado el "Cementerio de Garao", Teniente Alcalde del distrito, mentor de la Banda de Música del Departamento e integrante de las primeras comisiones de la Sociedad Fomento Ganadera de Treinta y Tres.-

El día 6 de marzo de 1894, fue nombrado por el gobierno colorado del Dr. Julio Herrera y Obes, como, Mayor del ejér-

cito nacional, en recompensa a los servicios prestados durante la "Guerra del Paraguay", cargo que no ejerció en forma activa, pero, el sueldo que percibía como tal, lo donaba mensualmente para el mantenimiento de la Escuela Primaria que había instalado en su casona.-

Tocaba bastante bien la guitarra y al igual que su padre, era un gran enlazador y "pialador" a campo abierto.-

Se preocupó de traer para la zona gente con oficios y con familias. Entre algunos a: Francisco Padula (un italiano que era zapatero); Lucas Ducatelli (otro italiano que era maestro albañil y constructor); Indalecio Freire (que era herrero y carpintero); Luis Rossi (que era carpintero); Delfín Diez (un español que era comerciante y tirado a periodista) y Modesta Suárez de Diez (que después del mismo Plácido, fue la primera Maestra) en el floreciente caserío.-

Éste, recién fue mensurado en 1910 (cuando Rosas ya hacía 3 años que había fallecido) y a partir del año 1967, en justo homenaje a ese vecino inquieto, diligente y propulsor, el caserío, pasó a denominarse ***"Plácido Rosas"***, alcanzando a la fecha, la categoría de Pueblo.-

Y acá está la segunda parte de esta historia.-

Corría el año 1897 y la revolución del General Aparicio Saravia, recorría los campos, las cuchillas y los poblados de la Patria Oriental.-

A tales efectos, el Gobierno Central, había destacado un numeroso contingente de hombres y pertrechos militares, que divididos en infantería, caballería, artillería y cazadores, se nucleaban en la Villa de Artigas (hoy, ciudad de Río Branco), al mando del General de Brigada Santos Arribio.-

Herminio Santos Arribio Rolón (Montevideo, 1841-Montevideo, 1907) había comenzado como Sargento del Batallón "Florida". Participó de la Guerra de "La Triple Alianza" y

una vez que regresó del Paraguay, fue destinado al Batallón de Cazadores Nro. 1, donde rápidamente hizo carrera y en 1876 ya con el grado de Teniente Coronel, fue nombrado Jefe del Lazareto de la Isla de Flores.-

General Santos Arribio

En 1881, con el grado de Coronel, fue nombrado Jefe Político de Río Negro. Posteriormente, Inspector General de Armas y en el año 1890, fue ascendido a General de Brigada.-

En 1897, salió a la Revolución al mando del General Juan José Diaz y tras la dimisión de éste, ocupó el lugar de Comandante Interino de las Fronteras al Sur del Río Negro.-

Su contingente de hombres en la Villa de Artigas, alcanzó a los 3.000. Pero, poco después tras correr hacia el Brasil a algunos de los desertores del Coronel blanco José Núñez, que

había comandado la infantería victoriosa de "Tres Árboles" y a otros de ellos, pasarlos por las armas, comenzaron a surgir desavenencias internas y varias secciones con sus respectivos Jefes, se fueron desmembrando.-

El ejército de línea del General Arribio, acusado por los propios pares colorados de ineficiencia total, quedó reducido a unos 1800 hombres, si acaso.-

Emprendió la marcha hacia Treinta y Tres y al llegar a Dragón, debido a las persistentes lluvias, tuvo que acampar en los aledaños del caserío, a la espera del tiempo propicio para cruzar el río Tacuarí.-

El día 17 de junio de 1897, con el Tacuarí de "barranca a barranca", tiraron los caballos blancos de la artillería, a nado, mientras los hombres y los pertrechos bélicos atravesaban en la balsa.-

Al día siguiente, mientras vadeaba en balsa una sección del 3ero de Cazadores, con caballos cañones y demás pertrechos militares, al llegar a la mitad del río, los equinos se encabritaron, se fueron sobre un lado de la misma y la dieron vuelta, facilitando el hundimiento, en las aguas rugientes, profundas y oscuras. Según viejos memoriosos que conocí me brindaron el detalle fehaciente de que alli murieron hombres y caballos ahogados (aunque el Teniente Jaime Bravo, lo niega en su parte militar) que se enredaron en los ponchos y en la estructura de la balsa. Se fueron al fondo todos los pertrechos del Regimiento conjuntamente con la balsa, mientras el misterio y la tragedia, se apropiaron del paisaje.-

El General Santos Arribio, al enterarse del insuceso, de inmediato fue a hablar con don Plácido para indemnizar de su propio bolsillo, los daños ocasionados.-

Éste, rechazó de plano el ofrecimiento, indicando que todo había sido provocado por un hecho fortuito y que el des-

tino y nadie más, había jugado su carta principal en el hecho de marras.-

Don Plácido, era blanco, católico y tenía grandes amigos colorados…….El General Arribio, era colorado y masón….

Nunca más extrajeron la balsa de las profundidades del río Tacuarí y es por eso que tras el transcurrir de los años, el "Paso del Dragón" fue estrechando su caudal (en tiempo de pocas lluvias) y juntando arena….mucha arena…..Tal como se ve en los veranos de lluvias escasas y soles ardientes…..

Cuenta la leyenda que don Plácido Rosas, que tenía dos hijos: Hipólito y Cirilo, que andaban peleando por las cuchillas en el ejército blanco del General Aparicio Saravia, mirándole a los ojos del General Santos Arribio, le estrechó la mano con sinceridad y respeto, gesto que fue correspondido por el militar, sellando sobre las blancas arenas del Tacuarí, un verdadero pacto entre caballeros….



Balsa en el "Paso del Dragón" en 1953
(Volanta con caballos, perteneciente al Sr. Feijó)

"GARAO"……MÍNIMA HISTORIA DE UN PARAJE DE CERRO LARGO….

Escribe el Dr. Francisco N. Oliveres en su "Toponimia Histórico-Geográfica de Treinta y Tres y Cerro Largo", editada en Montevideo en el año 1938: ***"Garao, Arroyo.- Desagua en el Tacuarí. Sobre sus márgenes vivía Juan Garao o Garau de origen portugués, propietario de una estancia donada por el gobierno español representado por su delegado en Melo, en 1798"*** (Pág. 108 del libro antes citado).-

Arroyo que se le ubica en el km. 378.450 de la Ruta 18, tramo pueblo "Plácido Rosas"- ciudad de Río Branco (departamento de Cerro Largo- República Oriental del Uruguay) decimotercera sección policial, segunda sección judicial y que se le identifica con su puente carretero y sus tierras hacia el sureste del departamento, donde viven dispersos unos pocos pobladores, está la Escuela Nro. 15 (que tiene más de un siglo de existencia) y un cementerio abandonado en el medio del campo, donde en marzo de 1902, fue sepultado don Juan Rosas (el cruzado glorioso de los Treinta y Tres Orientales).-

Investigaciones compartidas con el Escribano José Luis Cuello Núñez y contando con la colaboración del Alcalde de pueblo "Plácido Rosas" Sr. Diego Fernández Acuña, nos han llevado a la certeza de que el día 12 de febrero de 1798, el Comandante de Frontera Agustín de Larrosa y Sarde de la Forest (ése era su verdadero nombre y apellidos), otorgó: ***"una suerte de estancia" a Juan Garao ,*** la que poseía***: "una legua de frente al Oeste del río Tacuarí y una y media de fondo, lindando con el río Tacuarí, por el Norte, con la "Cuchilla de Mangrullo" y con Diego Cenández y por el Sur, terrenos realengos"…..***

Continuando con las investigaciones antes enunciadas, se llegó a la conclusión de que Juan Garao, ***no era de origen portugués*** como aseveraba el Dr. Oliveres, sino que por el contrario era ***nacido en Montevideo*** y sus progenitores, eran mallorquinos.-

Eso, se desprende la Partida de Casamiento que obra en la Catedral de la ciudad de Minas (departamento de Lavalleja), donde el día 23 de febrero de 1793, ante el cura José Agustín Ramos, ***"Juan Garau"*** (sic) contrajo enlace con la señora Manuela Días (natural de Montevideo).-

Más que ilustrativa la partida de casamiento expone que "Garau", era hijo de: "Sebastián de" y "Bartola Cuello- naturales de la Isla de Mallorca"- Reino de España.-

Resulta extraño que el cura Ramos, no hiciera constar la edad, de cada uno de los contrayentes.-

En la misma Iglesia, también figura el nacimiento de la única hija que tuvo el matrimonio: ***"Juana de la Cruz Garao"*** y que se registró el día 27 de noviembre de 1793.-

La misma había nacido en Minas, el día 24 de noviembre de ese año y andando el tiempo, se casó con el señor ***Francisco Anselmo Mendes Rodriguez*** (natural de «San Carlos»- Maldonado) el día 19 de agosto de 1815, en la Parroquia de Nuestra Señora del Pilar y San Rafael, de la "Villa de Melo".-

Una búsqueda exhaustiva en Internet, nos llevó al encuentro de que el apellido "Garao", tiene sus orígenes en ***Italia***, que sus descendientes pasaron a la Madre Patria donde se corporizan en extensas familias. Tiene su blasón propio y ha sido registrado de varias formas: "Garo"; "Garau"; "Grau"; "Guerau"; "Garrao"; "Gaurao" y hasta "Beringao"…..

En el caso que nos ocupa, encontramos que: ***Sebastián Garau*** (el padre de Juan, nuestro principal aludido en esta crónica) en el año 1755 era notario en la Isla de Mallorca y

que el más lejano antecesor, habría sido: ***Berengario Garau***, quien procedente de Italia, se afincó en la Isla aludida, en el año 1238.-

Así pues en 1793 Juan Garao, conformaba junto a su esposa e hija, el núcleo poblacional de la villa de "Nuestra Señora de la Concepción de las Minas".-

El 27 de junio de 1795, el Capitán de Infantería Agustín de La Rosa (nacido en Barcelona- España), hijo del Ex Gobernador de Montevideo, Agustín de La RosaQueipo de Llano (español)- famoso, porque mandó enclavar una horca en el centro mismo de la hoy Plaza Matriz, para "sosiego de sus habitantes"- y de María de la Sarde de la Forest (nacida en Saboya- Italia) y que estaba casado con la Sra. María Mercedes de los Dolores de Sarratea y Altolaguirre (natural de Buenos Aires- hermana de Manuel, el después enemigo irreconciliable del General Artigas), dando cumplimiento a órdenes del Virrey Pedro Melo de Portugal y Villena, inició la fundación de la "Villa de Melo" delineando la plaza y varios solares.-

Ese día, según el historiador Aníbal Barrios Pintos, no fueron repartidos ni solares ni chacras a los primeros pobladores, sin embargo en días sucesivos cuando esto aconteció Juan Garao (que había emigrado para Cerro Largo), se vio entre los "agraciados", con un solar, en los aledaños de la plaza.-

Se corrobora con la lista de primeros pobladores que obra en el libro "Un Ensayo para la Historia de Cerro Largo" del Profesor Germán Gil Villamil y allí aparece el nombre de: ***"Joâo Garao"***…..

Desde el inicio de la fundación de la "Villa de Melo" el Comandante de la "Guardia Nueva del Cerro Largo", tuvo la primordial inquietud compartida con el Virrey, de frenar la presencia portuguesa en la zona, otorgando por ese motivo, solares en la Villa, chacras y "suertes de estancias" a personas de origen español.-

Reconsideremos pues, que por voluntad del Rey y ejecución del Virrey en la persona de de la Rosa, a los estancieros se les otorgaba tierras fértiles en una "suerte de estancia" de una legua de frente por una y media de fondo. A los colonos se les entregaba: chacras, una yunta de bueyes, un arado y algunas semillas para iniciar sus trabajos. Mientras que a los artesanos, vale decir herreros, carpinteros, etc se les entregaba una casa en la Villa.-

Pero también es dable decirlo que el Comandante, corrió con desventaja en cuanto a la entrega de "suertes de estancias", dado que desde el año 1778 aproximadamente, parte del territorio que hoy ocupa Cerro Largo, se encontraba dividido en grandes latifundios que beneficiaban a no más de cinco propietarios que en suma no arrojaban mucho provecho para las arcas del gobierno.-

De la Rosa, del cual se desprende que era un hombre con cierta cultura, amante del orden, propulsor de las buenas costumbres y con muchas expectativas laborales, sugería por escrito a su Virrey que: ***"….debía repartirse la tierra entre los pobladores sin recursos económicos y no entre los "acaudalados" que avasallaban a los pobres"…."y que solo de este modo se asegurará con la riqueza del país todo cuanto puede apetecerse para el mejor servicio de Dios y del Rey"….***

Echando mano a las facultades que le habían sido concedidas, no le quedó otro remedio que distribuir entre los "agraciados" parte de las tierras del noreste y sureste de Cerro Largo, estas últimas, contiguas a las de la sucesión del Capitán de Milicias Bruno Muñoz ("Rincón de Ramírez"- hoy, departamento de Treinta y Tres) que fue donde se enclavó la "suerte de estancia" que le tocó a Garao.-

Vale decir que también comprendía las tierras donde hoy se levanta el pueblo "Plácido Rosas"-Dragón- y tenía como lin-

deros a ***Manuel Muniz Fagúndez*** (uno de los tantos portugueses agraciados con campos por Agustín de la Rosa, nacido en Río de Janeiro en 1747, desplazado de Río Grande del Sur por la invasión del Virrey Cevallos en 1763, fundador de la estirpe de los Muniz en el este uruguayo y que murió en el "Valle del Aiguá" en 1825) y a ***Diego Cenández*** o ***Zenández*** (un comerciante gallego, adepto a la monarquía, que en el año 1812 junto a Felipe Contucci fue de los ideólogos y ejecutores del "Fuerte de Borbón" en Cerro Largo y que luego de resistirse por la fuerza al asalto del Comandante porteño Domingo French, huyó para Yaguarón, poniéndose bajo la guarda del portugués General Diogo de Sousa).-

Es muy factible, que haya sido de las últimas estancias que entregó de la Rosa, ya que según apuntes de la ProfesoraTeresita Píriz, en el año 1798, el mismo, por destino militar es trasladado para Montevideo hacia donde se retira con su esposa y el casal de hijos nacidos en la "Villa de Melo". Cumple con otros destinos militares, es apresado en 1811 por las fuerzas revolucionarias y fallece en 1814 en Montevideo a los 55 años de edad, cuando ya se encontraba retirado del servicio militar.-

Se desconoce aun, el lugar físico donde se levantaba el casco de la estancia de los esposos: Juan Garao y Manuela Dias.-

Mientras que en el libro de la extinta Vice- Parroquia de "San Servando" (Cerro Largo) consta de que Juan Garao, falleció el día 17 de noviembre de 1837, fue sepultado en el camposanto de dicha villa ***"viúvo de Manuela Dias"*** y de ***"103 anos de idade mais ou menos"*** (habría nacido circa 1734).-

El día 20 de octubre de 1822 y de acuerdo a registros de la Catedral "Nuestra Señor del Pilar y San Rafael" de la ciudad de Melo, Juan Garao, había obrado como padrino de bautismo del niño Juan Suido Méndes, constando en ese acto que: ***"es vecino de esta Parroquia en el Partido del Yaguarón"….***

Lo que sí no es novedad y por ende es motivo de nuevos estudios por parte del autor, los varios esclavos de ambos sexos que tenía Garao y que obran con su apellido, bautizados en la Parroquia de Nuestra Señora del Pilar y San Rafael.-

Es una opinión personal formulada en base a viejas tradiciones de la zona de influencia, que muchos de ellos, luego de sustituir el apellido Garao por Méndez, por Borge o por da Silva, dejaron descendientes y entregaron sus huesos al cobijo de la tierra, sin lápidas y sin documentos identificatorios, formando, el hoy, casi derruído: "Cementerio de Garao" (a 5 kilómetros del "Paso del Dragón" en dirección noreste).-

Al exhumarse datos de una escritura del pueblo "Plácido Rosas", se constata que el día 14 de noviembre de 1861, los campos donde se asienta la población, son obtenidos por la Sra. ***Ramona Méndez Garao de Muñoz*** (hija de los esposos Francisco Anselmo Mendes Rodríguez y Juana de la Cruz Garao Díaz) quien el día 18 de julio de 1844 en la Parroquia Nuestra Señora del Pilar y San Rafael de la "Villa de Melo", casó con Juan Muñoz Magallán; en una ***"cuarta suerte de estancia"***de la partición de Juana Garao (Escribano José Nicasio Guerrero).-

Esa "cuarta suerte de estancia" a la cual se hace referencia, el día 16 de junio de 1883, ante el Escribano Gervasio Muñoz, la compra don ***Plácido Rosas***. Y es el inicio de éste, como comerciante y productor pecuario en la zona.-

En otro orden de cosas, es dable destacar que las escrituras de los campos contiguos al pueblo "Placido Rosas", mencionan a: ***María Gervasia Méndez Garao***, (la que le da el nombre a una cañada que cruza la Ruta 18 en las adyacencias del pueblo) y quien se casó el día 16 de diciembre de 1833 en la Parroquia de Nuestra Señora del Pilar y San Rafael, con el brasileño Marcelino Gonzales de Oriques.-

Posteriormente, el día 16 de marzo de 1838, Marcelino Gonzales de Oriques, fue asesinado en la costa del Tacuarí (Cerro Largo) y sepultado en el camposanto de la "Villa de San Servando".-

Por lo tanto María Gervasia Méndez, quedó viuda a los veintiseis años de edad, con un hijo fruto del matrimonio con Gonzales: ***Martín Anselmo González Méndez***.-

Así se concluye que Ramona y María Gervasia, eran hermanas (no eran las únicas) nietas maternas de Juan Garao, quien como regalo para la posteridad, legó el apellido que identifica el paraje…..

ARROYO O CAÑADA DE SANTOS

Curso fluvial que nace en la cuchilla del Cerro Largo, rinde sus aguas al río Tacuarí, luego de un viaje de 58 kilómetros y amerita un puente carretero en la ruta 18, km. 380.700 en el noreste del departamento de Cerro Largo.-

Allá por 1780, constituía uno de los límites fluviales del enorme latifundio de Pedro Vidal, que junto con los Capitanes de Milicias: Bruno Muñoz, Bernardo Suárez del Rondelo y Juan Ignacio de la Quadra, se repartían las heredades, que constituían el gran Cerro Largo.-

Los campos de Muñoz, llegaban hasta el río Tacuarí.-

Y del Tacuarí hasta la "Cuchilla del Mangrullo" y la "Sierra de Ríos", extensión geográfica donde se ubica el "Arroyo de Santos", eran tierras realengas, que hasta 1798, el Capitán Agustín de la Rosa, se encargó de repartirlas entre propietarios españoles y un portugués, llamado Manuel Muniz Fagúndez, que era nacido en Marapicú (Río de Janeiro-Brasil) pero que de alguna forma le había "jurado vasallaje al Reino de España".....

De la Rosa, le otorgó "una suerte de campo" contigua a la de Juan Garao Cuello (que terminó por darle nombre al paraje).-

Hace un tiempo atrás, en la investigación exhaustiva de los pagos aledaños, se me planteó la disyuntiva de por qué: "Arroyo o Cañada de Santos" ?...

De dónde, surgiría esa denominación ?...

La búsqueda en archivos parroquiales de Melo y de "San Servando", me puso otra vez en el camino de las pesquisas donde siempre queda algo por descubrir.-

En el año 1809, conforme al mapa que dibujó el militar y geógrafo español Félix de Azara, existen: "El arroyo Tacuary" y el "Arroyo Pardo" (por "Parado" o "Parao"), pero después no hay nada más, hasta el río Yaguarón.-

Vale decir, hay cauces fluviales, pero en el mapa de Azara, no contienen nombres.-

El cura Themudo Cabral Diniz, en "San Servando" el día 20 de noviembre de 1837 casó a: Francisco Martínez Duarte (nacido en Porto Alegre-Brasil) con Luciana Olivera (nacida en ***"Cañada de Santos"*** e hija de los pobladores del lugar: Ramón Olivera y Laureana Pereira - ambos orientales-).-

También este cura que era Vicario de la Igreja Matriz do Espirito Santo de Yaguarón, en sus documentos eclesiásticos, se refirió indistintamente a la ***"Isla de los Santos"*** y al ***"Arroyo de los Santos"***, en el mismo paraje.....

En síntesis: recién a partir del año 1834, los curas de la Iglesia de Nuestra Señora del Pilar y San Rafael y el de "San Servando", comenzaron a detallar específicamente los parajes del gran Cerro Largo.-

Hasta ese año, se referían a "Partidos", que en un total de siete, estaba subdividido el departamento y por ejemplo, esta zona de Vergara, pertenecía al "Partido del Olimar" y la zona de "Cañada de Santos" al "Partido del Yaguarón".-

Ante la carencia de datos fehacientes, se teje la hipótesis de que: "***de Santos***", provenga de dos matrimonios portugueses, donde los hombres, casualmente eran nacidos en Canguçu (RGS-Brasil) y se conoce que habitaron campos en la zona de influencia:

Antonio DE LOS SANTOS Teixeira (apellido que luego mutó a "Techera") y Clara María da Silva, nacida en Piratiní, quienes contrajeron matrimonio en la Iglesia de Melo, el día 14 de abril de 1819 (Libro I. Fs. 136- Libro de Casamientos).-

José Corcino DE LOS SANTOS, quien casó en la misma Iglesia, el día 13 de marzo de 1822 con la oriental Juana Antonia de Acuña (Libro I. Fs. 145).-

En estos dos ***"DE LOS SANTOS",*** podría estar la respuesta. Es lo que más se acerca a la historia de esa comarca.-

LOS TIEMPOS BÉLICOS DE LA GUARDIA DE ARREDONDO Y DE LA VILLA DE ARTIGAS

Vista parcial de la plaza principal de la ciudad de Río Branco

El día 10 de junio de 1792, el 4to. Virrey del Río de la Plata (período 1789-1795) don Nicolás Antonio de Arredondo y Pelegrín, militar y político español nacido en Bárcena de Cicero (España) en 1726 y que entre sus "delirios" personales estaba el ineludible gusto por las danzas y por la música, ordenó al piloto y geógrafo de la Real Armada de España, el gallego Joaquín Varela y Gundín (conocido por: Joaquín Gundín), Segundo Comisario de la Partida Demarcadora de Límites España-Portugal, entre 1784-1788, la creación de tres guardias fronterizas, a saber: "San Josef" (en el cerro Pedegroso, cerca del río Yagua-

rón chico); "Santa Rosa" (en las cabeceras del Candiota, distante de su horqueta en el Yaguarón o arroyo de los Minuanes cerca de once leguas, hacia el Norte) y "Arredondo" (ubicada en los "Cerros de Echenique"- donde hoy, se asienta la ciudad de Yaguarón- R.G.S.- Brasil). Todas ellas, ubicadas al Sur del río Piratiní, dependientes de la "Guardia de San Nicolás de Bari" ("Guardia Vieja del Cerro Largo") establecida a partir del día 28 de marzo de 1791 y todas ellas, con la función primordial de detener el avance portugués. Pero además, controlaban y reprimían: incursiones de indígenas y malhechores a chacras y estancias, capturaban fugitivos y contrabandos de caballadas, de ganado en pie y de cueros, amparaban el vecindario y apercibían a los que calificaban de "vagos", cuando recorrían los campos sin las licencias respectivas .-

Es de justicia en este momento dar a conocer, que Gundín, para el establecimiento de estas tres guardias, contó con los invalorables consejos del Capitán de Milicias Españolas Lorenzo Figueredo y del portugués al servicio del Virreinato del Río de la Plata, Comandante Manuel Cipriano de Melo y Meneses que fue quien dio inicio a la "Guardia Vieja del Cerro Largo", esposo de la portuguesa Ana Joaquina de Silva y entre varias cosas más: "jefe de la vigilancia del tráfico ilegal de mercaderías, marino avezado, a ratos contrabandista, comerciante, empresario teatral, incansable escritor de cartas, notorio integrante de la masonería, caudillo, rico, generoso"….

De las tres guardias instaladas, la única que prevaleció fue la de "Arredondo", que según el historiador Aníbal Barrios Pintos, consistía en dos ranchos de paja, con sus respectivas cocinas, otra vivienda para albergue de marinos, también con cocina, un corral para los caballos y otro más grande para guardar el ganado vacuno y que podía albergar hasta 400 reses.-

En 1801, cuando los portugueses arrasaron con los Fuertes de "Santa Tecla" y "Batoví", avanzaron sus líneas hasta la margen izquierda del río Yaguarón y se apoderaron para siempre, de la "Guardia de Arredondo", que sucesivamente la denominaron: "Guardia de la Laguna"; "Cerrito" o "Serrito" y a partir de 1832 "Yaguarón"…..

Comandante y soldados, tuvieron que pasar el río y establecerse en el margen derecho del mismo, donde comenzó a gestarse un caserío (hoy, centro comercial de Río Branco) que al amparo de la guardia, pasó a denominarse "Pueblo Arredondo".-

Para mediados del año 1801 (época en que la guardia se estableció definitivamente en el margen derecho del Yaguarón), estaba a cargo el Comandante español Joaquín de Paz y tenía a sus órdenes: 6 marineros y 12 blandengues, encargados de tripular las lanchas corsarias, de organizar las partidas que recorrían la zona y de atender la vigilancia en el río Yaguarón y en la Laguna Merín.-

Someramente diré que Joaquín de Paz, comprometido en 1811 con la causa revolucionaria que tuvo su chispa inicial en "Asencio", poco tiempo después, quizá influido por Felipe Contucci (suegro y tío del General Manuel Oribe), se plegó a los "realistas" y fue de los que resistió hasta donde pudo, en el llamado: "Fuerte de Borbón".-

Increíble para aquellos tiempos en que la frontera obraba de "puerta de vaivén" y tras la invasión portuguesa de 1811, el día 4 de agosto, el Capitán portugués José Pereira da Fonseca, con 20 hombres, asumió el comando de la "Guardia de Arredondo", sustituyendo al Teniente español José del Pilar Martínez.-

Mientras que el día 13 de junio de 1814, en uno de los últimos intentos de "los realistas", la guardia, fue tomada sin

efusión de sangre alguna, por el Capitán de caballería Manuel de Bustamante y se dice que el Comandante de la misma, sin oponer resistencia, se entregó junto a sus soldado, confraternizó con los captores a los cuales terminó "llevándolos para su casa y convidándoles con licores"….

El hecho fue, que gracias al auge mercantil de los saladeros de Trueba, Núñez, Joâo Vinha, Mendiburu, Larravide, Williams, Honório Luíz da Silva y O´Neill ubicados en el entorno, la población fue creciendo y en base a esto y dando cumplimiento a un decreto del General Fructuoso Rivera, a partir del día 3 de diciembre de 1831, se crea la Sub-Receptoría de Aduanas con asiento en "Arredondo" o "Bocas del Yaguarón".-

Es muy probable que existía una capilla (hay versiones bastante ciertas al respecto) por lo menos desde el mes junio de 1835, la cual era atendida por el cura que estaba afincado en la "Villa de San Servando".-

Esta villa, fue creada en setiembre de 1833 por orden del mismo Rivera, "10 kms más abajo de la antigua guardia de Arredondo" (Oliveres), sobre el margen derecho del río Yaguarón, alcanzó a tener autoridades constituidas y fructificó hasta el año 1851 aproximadamente, donde se produjo su completa extinción; dado que por conveniencia del comercio brasilero y por orden del General Manuel Oribe, se clausuró su puerto y en ese caso, quedó únicamente operativo el de "Pueblo Arredondo".-

Se liquidó entonces "San Servando" y gran parte de su población se vino para "Arredondo".-

El 1ero de junio de 1852, el pueblo, tuvo su primera Escuela, que se denominó "18 de julio" y cuyo preceptor fue el Sr. José Hilarión Uriarte.-

Para el 6 de octubre de 1852, llegó el nombramiento del Juez de Paz, en la persona del Sr. Nicolás Zoa Fernández

(después socio ganadero de Juan Pedro Ramírez, en los emprendimientos de la "Merinos del Tacuarí", en el "Rincón de Ramírez"- hoy, Departamento de Treinta y Tres).-

Había una calle sola al costado del río Yaguarón, cuando el 21 de noviembre de 1852, arribó con su comitiva, procedente desde la "Villa de Melo", el Presidente de la República Sr. Juan Francisco Giró, quien hasta el día 23, permaneció en el lugar, hospedándose en la casa de Nicolás Zoa Fernández, recorriendo los saladeros, recibiendo a los vecinos e interiorizándose de la problemática local post "Guerra Grande".-

El día 21 de abril de 1853, ingresó a la Cámara de Senadores la moción, convertida en proyecto de ley, presentada por el Senador de Cerro Largo Dionisio Coronel Muniz, para denominar el creciente pueblo como "Villa de Artigas", puntualizando en parte de su tenor literario: "la denominación que se dé de Artigas a aquella villa, será un monumento de gratitud a la memoria del primer Jefe de los Orientales, que levantó la enseña de la libertad y que nos abrió la senda que debía conducirnos a la perfecta independencia de este país y a su Constitución. Facilitando el Poder Ejecutivo la traslación de nuevos pobladores a aquel pueblo fronterizo, prosperará pronto y será de suma utilidad para la República, si se pone un especial cuidado en que sus vecinos sean, en su mayor parte, de origen y lengua española".……

Huelga decir, la visión de futuro que tenía don Dionisio Coronel… Y el día 5 de julio de 1853, el Presidente Giró, con la anuencia de ambas cámaras legislativas, puso el "cúmplase" y el "Pueblo Arredondo", pasó a llamarse. "Villa de Artigas", siendo el primer núcleo poblacional de la República, en prestigiarse con el apellido del Prócer de la Patria.-

El día 28 de mayo de 1853, el Coronel José María Reyes, se presentó voluntariamente en la Villa y efectuó la delineación

del ejido de la misma, así como también de las chacras y charqueadas existentes, conforme a lo decretado por el Legislativo, levantando a su vez, el plano correspondiente.-

El día 24 de mayo de 1855, surgió en la "Villa de Artigas", el primer periódico que circuló en el interior de la República luego de haber finalizado la "Guerra Grande". –

Se llamó "El Fanal". Sus publicaciones duraron un año y su responsable era el maestro Juan Hilarión Uriarte.-

La imprenta que lo editaba era de la Villa y los tipos de letras, habían sido traídos especialmente desde Río de Janeiro (Brasil).-

Progresistas vecinos se ocuparon de crear: la "Sociedad Dramática de Jóvenes Aficionados de la Villa de Artigas" y la "Sociedad y Fomento de la Villa de Artigas", que aunaban en aquella época: beneficencia y cultura.-

Y la población seguía creciendo. Y las autoridades nacionales estaban preocupadas porque el poblamiento se estaba realizando informalmente, con el asentimiento rápido de una Comisión, que no otorgaba títulos de ninguna índole y los terrenos eran separados con tablas, porque lo único que interesaba era atraer más y más pobladores y que las casas se levantaran cuanto antes.-

Ante esta situación, en noviembre de 1864, el Agrimensor Joaquín R. Travieso, mensuró el ejido de la Villa, amojonó y levantó un plano de la misma, el cual dio un área de 4.230 cuadras cuadradas.-

Lo hizo en presencia del Senador Juan Pedro Ramírez, del representante Juan José Victorica, del Juez de Paz Nicolás Zoa Fernández y del Jefe Político y de Policía de Cerro Largo, Sr. Tomás Villalba.-

Y ahí cambió la cosa.-

Ya para el año 1865, fue nombrada la primera Comisión Auxiliar de la "Villa de Artigas", la cual quedó integrada por los Sres: Pedro Martínez, Gabriel Paseyro, Julián Saráchaga y Juan Silva, el cual actuaba como Secretario de la corporación municipal.-

Mucho más no hay, acerca del proceso demográfico y social de la "Villa de Artigas".-

Sin embargo, durante la "Revolución de las Lanzas" (1870-1872) y la Revolución de 1897, fue tomada por las armas, cuatro veces: tres por los blancos y una, por los colorados; existiendo también un intento de toma por parte de fuerzas coloradas, que no llegó a efectivizarse.-

La primera vez se sucedió el día 25 de abril de 1870 en que el Coronel brasilero Fidelis Paes da Silva- al servicio del gobierno colorado- luego de haber tomado posiciones en la noche en los suburbios de la Villa, la atacó en la madrugada, siendo rechazado por la guarnición blanca, al mando del Coronel Basilio Muñoz Galván.-

Fidelis se retira con sus tropas, en dirección hacia "La Cuchilla", procediendo a la cura de sus heridos y a la sepultura de sus leales, que cayeron en combate.-

El día 28 de agosto de 1870, el Comandante blanco Belisario Estomba Silva, obedeciendo a órdenes del Coronel Ángel Muniz, toma la Villa, haciendo prisionera a toda su guarnición, pero el hecho no pasa a mayores y poco después, se retira del lugar, dejando en libertad a todos los prisioneros.-

Le toca en suerte el día 19 de julio de 1871, en que el Coronel brasileño "Manduca Cipriano"- al servicio de los blancos- la toma con 300 hombres a su cargo y sostiene un tiroteo con el Comisario de Policía Juan de los Santos, que al mando de un grupo de leales al gobierno colorado se había refugiado en una isla inmediata a la población.-

Mientras que el 19 de noviembre de 1871, la toma el Coronel colorado Nicasio Galeano, quien pasa desde Yaguarón con un grupo de 50 hombres. Permaneció firme en su accionar hasta que el día 23 de noviembre, las fuerzas blancas del Coronel Lesmes de Bastarrica, lo combaten y herido, lo toman prisionero.-

De inmediato es puesto en libertad y con su gente, retorna para Yaguarón.-

El día 17 de abril de 1897, ingresan a la "Villa de Artigas" dispersos y desanimados, infantes blancos que respondían a órdenes del Coronel José Núñez, que habían peleado victoriosamente el 17 de marzo en la "Batalla de Tres Árboles", junto al Coronel Diego Lamas y que posteriormente, por divergencias con éste y con el General Aparicio Saravia, se desprendieron del ejército blanco y tomaron camino hacia la frontera con Yaguarón. Incluso, ese mismo día Núñez y sus principales jefes, labraron un acta castigando duramente al ejército de Aparicio, separándose definitivamente del mismo y disolviendo la División.-

En la historia se le conoce como: "El Acta de la Villa de Artigas" y sabido es que una vez enterados Saravia y Lamas, por publicaciones del hecho en diarios del Brasil, declararon "traidores" a Núñez y a sus principales jefes y borrados para siempre del escalafón militar del Partido Nacional.-

Aun así, un grupo de ellos, ese día, tomaron la Villa, se atrincheraron en la Receptoría de Aduanas, poniendo bolsas de arena en el edificio, a la vez que hacían troneras en las casas vecinas y esperaban la inminente llegada del ejército gubernista.-

Antigua Receptoria de Aduanas, donde se atrincheraron
los blancos de Núñez en 1897

El día 27 de abril de 1897, en horas del mediodía, sostuvieron un tiroteo con la vanguardia colorada del Coronel Pablo Galarza, que obedecía a órdenes del regimiento mandado por el General Santos Arribio.-

Allí hubieron heridos, muertos y prisioneros (como el Comandante blanco Pedro Arboleya, un hijo y un sobrino de él) y los colorados les intervinieron: 3 carros con armamentos e instrumentos de banda y otra porción de pertrechos de guerra.-

Varios de los infantes de Núñez, antes de quedar detenidos y escapando a los deguellos que hubo, prefirieron huir tirándose al río Yaguarón y cruzándolo a nado. Algunos, se ahogaron y sus cuerpos fueron encontrados y sepultados por la gente de Arribio.-

Según la historia nacional, ésta, fue la última vez que la localidad fronteriza, sufrió una "toma" y un enfrentamiento bélico entre bandos en pugna.-

El día 31 de agosto de 1915, durante la presidencia del Dr. Feliciano Viera, pasó a denominarse "Río Branco" en homenaje al canciller Dr. José María da Silva Paranhos do Rio Branco ("Barón de Río Branco") quien había reconocido mediante un Tratado de Límites celebrado en Río de Janeiro en octubre de 1909, a su vez ratificado en abril de 1910, el condominio de la República Oriental del Uruguay sobre las aguas del río Yaguarón y de la Laguna Merín.-

UNA "VILLA" CON NOMBRE DE SANTO Y SU CORONEL "PATRONO", QUE USABA "PELUCA".....

General Servando Gómez

Los investigadores de la historia nacional, aun no se han puesto de acuerdo, para dirimir con exactitud el lugar de nacimiento de Servando Gómez de Castro y Laredo.-

Para unos, nació en el año 1798 en Figueiras (Portugal) para otros, habría nacido en 1801, en Montevideo.-

Sin embargo, se conoce que era hijo de José Gómez de Castro y de Paula Laredo y Díaz y que siendo aun un muchacho, en el año 1818, se plegó a las filas del General José Artigas y lo acompañó hasta la derrota final en el año 1820.-

Permaneció luego en el ejército de la Cisplatina (a órdenes del General Carlos Federico Lecor "El Barón de la Laguna"), pero en el año 1825, cuando vio la oportunidad de escabullirse no perdió el momento y se integró con fe y esperanza independentista, a las fuerzas de la Cruzada Libertadora.-

Participó en la toma de Mercedes. Combatió en la batalla del Rincón y voluntariamente, se puso bajo las órdenes del General Fructuoso Rivera (de quien además era hijo de crianza y además primo hermano de doña Bernardina Fragoso Laredo).-

En familia, Rivera y su esposa durante toda la vida, lo llamaron por el diminutivo de: "Servandito".-

Posteriormente, integró el ejército republicano al mando del General Carlos María de Alvear y participó en la batalla de Ituzaingó, destacándose en el fragor de la lucha y ganando el ascenso a Coronel.-

Permaneció fiel a Rivera y durante la presidencia de éste, el 30 de setiembre del año 1833, cumplió con la orden superior de fundar un pueblo, en una de las márgenes del río Yaguarón (hoy, a 5 kilómetros de la ciudad de Río Branco, hacia Lago Merín- Departamento de Cerro Largo) sobre campos que pertenecían a los esposos: Salvador Ituarte y Tomasa Morales de Ituarte.-

En realidad Rivera, le había ordenado tal cometido al Coronel portugués (al servicio de la Patria) José Augusto Possolo Magallanes, jefe de la guarnición de la "Villa de Melo", pero como éste andaba bastante atareado, con "los malhechores" que pululaban por el "Gran Cerro Largo", además de soportar un asedio impuesto por el Coronel Olazábal (argentino) de las fuerzas al servicio de Lavalleja, "tomó la posta", Servando Gómez, quien se estableció en la zona con el Segundo Escuadrón de Caballería, formado en gran parte por indios guaraníes de las Misiones.-

La localidad, que aceleradamente creció en ranchos y gentes, tomó el nombre de "San Servando" (atendiendo al nombre de pila, del Coronel Gómez) se rodeó de "factorías", tuvo su puerto de entrada y salida de insumos varios, comercios establecidos, puesto aduanero, Comisario de Policía, Juez de Paz, Cirujano en la guarnición, Teniente Alcalde, Recaudador de Impuestos, una Vice-Parroquia, donde celebraba sus oficios religiosos el cura-masón, brasileño: Joâo Pedro Themudo Cabral Diniz y un camposanto contiguo, donde sepultaban a los fallecidos de la zona.-

Contemporáneo con la Villa, 10 kilómetros antes (para esa época) por el margen derecho del Yaguarón, desde 1801, estaba emplazado el "Pueblo Arredondo", que no se desarrollaba, dado que los intercambios comerciales eran casi que nulos, porque el puerto estaba clausurado, para la entrada y/o salida de frutos del país.-

A pesar de que "las factorías" de Francisco de Trueba y del brasileño Honório Luiz da Silva, estaban más cerca de "Arredondo", la elaboración y el abastecimiento de las mismas, salía y entraba por el puerto de "San Servando".-

El día 12 de junio de 1834, Manuel Lavalleja, al mando de 100 hombres de combate, cumpliendo órdenes de su hermano Juan Antonio (se dice que con el apoyo del General Bento Gonçalves da Silva) invadió desde el Brasil, con 50 orientales y el resto, de brasileños y atacó la guarnición de "San Servando", donde Gómez fue herido en la cara y tomado prisionero, luego de una lucha tenaz, en la que hubieron muertos, heridos y prisioneros.-

Los atacantes, saquearon algunos comercios e incendiaron algunos ranchos de los pobladores.-

Poco después, el Coronel Gómez, puesto en libertad por Lavalleja (quien fue respetuoso y sincero en el trato) se alejó

hacia el Fraile Muerto, donde acampó y volvió a rehacer sus menguadas huestes de soldados, ayudado por el Teniente Coronel Tomás Anastasio Muniz Pintos (tío paterno de mi tatarabuelo) y por el Mayor Félix Eduardo Aguiar (Segundo Jefe del Escuadrón de "San Servando").-

El día 1ro. de abril de 1835, nuevamente, tomó el control de la Villa.-

Durante ese año, el núcleo poblacional, sufrió otros incidentes y las desavenencias entre Rivera y Gómez, hicieron que este último, se "cambiara de bando", colocándose definitivamente a órdenes del ejército blanco, comandado por el General Manuel Oribe.-

De inmediato, éste, lo nombró Comandante Militar del Departamento, pero, con el Cuartel General, ubicado en "San Servando".....

A tales efectos, se construyó un nuevo edificio para el cuartel, con paredes de ladrillos, rejas en las ventanas y techo de tejas.-

En octubre de 1835, el Presidente Oribe estuvo en la "Villa de Melo", donde conferenció con el General Fructuoso Rivera a efectos de que actitud tenía que tomar el Uruguay ante la situación de la "Revolución de los Farrapos" en el Brasil.-

Rivera, sustentó la conveniencia de no favorecer a la revolución (pues ese era su compromiso con su compadre y amigo el General Bento Manoel Ribeiro) mientras que Oribe, por animosidad contra el Imperio o por simpatías con los republicanos, opinaba lo contrario. Y es lógico, no pudieron entenderse.-

Desde la "Villa de Melo", Oribe se dirigió a "San Servando", donde conferenció con el General Bento Gonçalves da Silva y se comprometieron a ayudarse recíprocamente, a cesar todo tipo de hostilidades contra la Villa en cuestión y como

resultado inmediato, el Presidente, ordenó a Servando Gómez, que pusiera en libertad a varios brasileños, simpatizantes de los Farrapos, que habían sido detenidos e internados en la localidad, por orden de Rivera.-

En los primeros meses del año 1836, el Coronel Gómez, fue relevado de su cargo, por el Mayor de la Guardia Nacional de Cerro Largo: Gregorio Martiniano Lamas; peleó en la "Batalla de Carpintería" y fue ascendido a General, por el General Ignacio Oribe, en el mismo campo de batalla, luego de haberse batido "como un valiente entre los valientes" (sic).-

En el año 1838, se fue hacia el destierro argentino, comandando la Legión Fidelidad, tras los pasos del General Manuel Oribe.-

Participó de las derrotas de "Cagancha" y de "Caaguazú". Pero, entró triunfante al Uruguay, luego de la batalla de "Arroyo Grande", en el año 1842.-

Durante la Guerra Grande, fue Comandante Militar de Paysandú y se pronunció contra el Triunvirato (Lavalleja- Rivera-Flores) en el año 1853, a favor del depuesto Presidente Juan Francisco Giró, por lo que fue dado de baja del ejército.-

En los primeros meses del año 1851, el General Oribe desde el "Gobierno del Cerrito" y cediendo a intereses de los brasileños, decretó la apertura del puerto de "Pueblo Arredondo" y por ende la clausura total, del de "San Servando".-

Comenzó el debacle de una población (ya en 1855, solo quedaban algunos ranchos en pie con sus pobladores que aun persistían, en "San Servando") y como es de suponer, empezó el despegue de "Arredondo" (a partir de 1853 "Villa de Artigas" y a partir de 1915 "Río Branco") para donde se trasladaron los comercios y las autoridades civiles, militares y eclesiásticas.-

Posteriormente, Servando Gómez, fue rehabilitado en la jerarquía militar, por el General Venancio Flores y hasta llegó a

comandar el ejército gubernista bajo la presidencia de Bernardo Prudencio Berro.-

En el año 1864, dimitió del cargo, desconforme con su propio desempeño y de fracaso en fracaso, fue sustituido primero, por el General Lucas Moreno y luego, ante el fracaso de éste, lo volvieron a rehabilitar, aunque no tuvo suerte y fue sustituido por el General argentino Juan Saá (apodado "Lanza Seca").-

No obstante, integró el Consejo Militar de la Defensa durante el interinato de Atanasio Aguirre, pero a la caída de éste, emigró para Gualeguaychú (Argentina) donde falleció un 30 de mayo de 1865.-

Sus restos fueron repatriados en el año 1882 y velados en su casa del barrio "La Unión" en Montevideo, recibiendo sepultura en una de las necrópolis de la capital.-

Se había casado con la Sra. Manuela Visillac Gómez, con la que al parecer no habría dejado descendencia.-

Ya no existía físicamente, la "Villa de San Servando" y los pobladores: ***Justiniano José Rivero (que era el Alcalde) y Josefa Soares; José de Souza Silva (cirujano de la guarnición); Bento José da Costa (comerciante); Leopoldo Gerard (vasco-comerciante); Ramón Fernández (Comisario de Policía); José María Valverde (Juez de Paz); Antonio José Centeno y María Angélica Gonçalves da Silva (sobrina del General Bento Gonçalves da Silva); Manuel Antonio Deniz y María Pascuala Fábrica; Vicente Antoria e Isabel Teixeira; Luciano Teixeira de Mello y Leonarda Teixeira; Manuel Bernardino Soares y María Cecilia Gonçalves; Bernardino Soares da Silva y Eulalia Joaquina Soares da Silva; Francisco Gonçalves da Silva y María Juana Gonçalves Orrego; Nicolás Pinha; Manuel Camargo e Isabel Antonia Monteiro (pardos mestizos); Antonio Monteiro Lobo; José Luis Correa da Cámara y María Carolina Méndez da Cámara; Serafín Pacheco y***

Leopoldina Gonçalves Ourique; Manuel Gonçalves de Mederos y María Felicia Vargas; Antonio Narciso Lima e Isabel Romana Mier; Manuel Gómez Moreira y Matilde Machado de Sosa; José Ignacio y Florinda (negros libertos); Juan Antonio Alves Galván; José Alves Pereira; Pedro Carricondo (vasco); Manuel José de Almeida y Emiliana Alves; Antonio Gómez y Juana Alves; Rosalía y Sebastiana Moreira (viuda); Diogo Félix Feijó (Capitán del ejército brasileño y lugarteniente de Bento Gonçalves da Silva) y Cipriana Gonçalves; Juan Teixeira de Mello y Fermina Vaz dos Santos; José Teixeira de Mello y Luciana Joaquina Valín; Pedro Bonilla y Juana Gonçalves; Felipe Santiago Feijó y Ana Joaquina Gonçalves; Manuel Pereira de Souza y María Joaquina; Francisco de Salles y Belmira Antúnez Maciel; Laurindo Nuñez y Cidia da Silva; Francisco Gómez y Lorenza Cuña Mirim; José Silvano de Moraes y María Ignacia Feijó (hija del militar Diogo Félix Feijó); Antonio Teixeira de Mello y Gregoria Olmos Méndez; José María Méndez y María Salomé Ituarte; Manuel Antonio de Oliveira y Graciana María Pereira; Feliciano Antonio da Percíncula y Eduviges Carolina de Souza; Antonio Joaquín de Moraes y Marcia Joaquina de Moraes; Félix Andrés Freire y Juana Secundina Méndez; Juan Diego Ledesma y Gertrudis Rodríguez; Martín Alzueta; Juan Billanueva; Antonio Rivero y Ana María do Amaral; Valentín de Ávila; Manuel Cardozo; Antonio Ximénez; Juan Jacinto de Mendoza (que era dueño de una de las "factorías" de la zona) Gregorio Martiniano Lamas y María Teresa Mena Barreto; entre varios más; negros esclavos, como: Manuel José Antonio Correa, bautizado el día 13 de junio de 1835 "preto adulto, escravo de Florencio Correa Mirapalheta" (sic) y todos los que tenía en propiedad, el estanciero Juan Garao.-

Familias de indios e indias guaraníes, provenientes en gran parte de las Misiones: "Pueblo de la Cruz"; "San Borja" y "San Miguel"; que fueron bautizados, como: Francisco Félix; Lucía; Ramón; Juan Maximiano; Juan Martín Moraes; Juan Paulo Gerónimo; Francisco de Paula; Manuel Anacleto; Justa; Manuel Ignacio; Ascensio de los Santos; Paulo Antonio Francisco y Dionisio Félix.-

Los que se casaron, como: Gaspar Gerónimo Dutra y María Antonia; José Lorenzo y María Florinda; Miguel Manzanares y Juliana Birupuí; José Antonio Feliciano y Petrona Taracuá; Pedro Nolasco y María Josefa Villasanto; Atanasio Morales y Marcia o María Josefa; Roque Segundo y María Mercedes; Anselmo Flores y María Isidora; Antonio Chavier y Lucía de los Santos; Manuel Ignacio da Silva y Bartola da Rosa de Bitencurt; Silvestre González y Juana María; varios de ellos integrantes del Escuadrón Militar de la Villa; en suma, ya se habían muerto o se habían dispersado por la zona, buscando nuevos rumbos.-

Seguían vientos favorables e intentaban conseguir la paz y el trabajo digno, en una época flagelada por las guerras y por los desencuentros entre orientales.-

Es muy probable que el remanente de esas familias, encontró hogar definitivo en las zonas de: Río Branco; "Cañada de Santos"; "Garao"; Pueblo "Plácido Rosas"; "Rincón de Ramírez" y la hoy ciudad de Vergara.-

Otros grupos cruzaron para la tierra brasileña y otros más, dejaron sus restos mortales para siempre, en el cementerio de "Garao".-

No obstante, quedó el nombre de "San Servando" grabado para siempre, en la toponimia de Cerro Largo.-

Y junto a él, el nombre y la historia de aquel General, alto, corpulento, rubio y coqueto, afiliado a la Masonería (Logia Cristóbal Colombo de Paysandú) que siempre mantuvo amistad con el General Rivera y que por haber quedado calvo desde muy joven, hasta que se murió, usaba su consabida "peluca".....

Vista panorámica de "San Servando" en el río Yaguarón.

"ENTRE MATRIMONIOS, BAUTISMOS Y DEFUNCIONES DE LA VICE PARROQUIA DE SAN SERVANDO"....

Mirando las microfilmaciones del Libro de Bautismos, de Matrimonios y de Defunciones de la "Vice-Parroquia de San Servando" que me envió el genealogista Martin Romano Garcia, encontré los siguientes datos, que valen y mucho para el quehacer histórico del Gran Cerro Largo.-

Es de significar que dichas observaciones fueron tomadas al azar, entre los años 1835 a 1839 en que el cura brasileño: Joâo Pedro Themudo Cabral Diniz (que está sepultado en el cementerio "Das Irmandades", en Yaguarón- Brasil) fue relevado en el cargo por el Teniente Cura también brasileño: Manuel Francisco dos Santos.-

Excepcionalmente dos o tres asientos de las Partidas, que están en idioma español, el resto, está en portugués, con la grafía de uso en la época, por lo cual para una mejor apreciación de los lectores lo traduje a mi lengua natal.-

1) El "Libro de Bautismos" se inauguró el día 18 de mayo de 1835, con el derrame "de los santos óleos" sobre la cabeza de: ***"Francisco Felix, indio, nacido el día primero de noviembre del año pasado, hijo natural de María Eusebia Guarapí, natural de las Misiones.....Fueron padrinos el Mayor Felix Aguiar (que era segundo jefe de la guarnición militar de "San Servando") y Francisca Fagúndez".....***

2) El "Libro de Matrimonios", tuvo su apertura el día 9 de junio de 1835, con el casamiento de: ***" los indios guaraníes, Manuel Ignacio da Silva, oriundo de Erval- Brasil y Bartola da Rosa Bitencurt natural de Río Grande, en el Brasil....Tes-***

tigos: Roque Segundo (Alférez indio de la guarnición militar) y Manuel Fernández".....

3) El "Libro de Defunciones", se abrió el día 11 de julio de 1835, ante el fallecimiento de: ***"María Chacuapiré, india, de unos setenta años más o menos que deja dos hijos..."***

4) El día 20 de mayo de 1835, fue bautizado: ***..."Juan Gonçalves, nacido el día ocho de junio del año pasado, hijo natural de Francisco Vergara, de Pelotas y de Luisa Saravia, de Estreito, ambos del Brasil....Es nieto paterno de Damasio Vergara y de Ana Bernarda de Bittencourt, brasileños, ya fallecidos y por línea materna, es nieto de José Saravia y de Ana Fagúndez...Padrino: David Gómez de Guimarâes.... Testigos: Mayor Félix Aguiar y Roque Segundo....."***

5) El día 6 de agosto de 1835, el sacerdote antes aludido casa a Juana de la Cruz Garao Díaz, en segundas nupcias con Manuel Luis Luján, oriundo de Córdoba (Argentina).-

Testigos: Juan Paulo y María Méndez.-

Deja asentado en el libro parroquial, con respecto a la contrayente: "viúva de Anselmo Mendes" y luego: "ambos, moradores no Distritto desta Vice Parrochia".....

Vivían en la zona de "Garao", a 6 kilómetros del hoy, pueblo "Plácido Rosas" (Cerro Largo).-

6) El día 30 de setiembre de 1835, fue bautizada: ***..."Ana Paula (sic) nacida el día 20 de junio de 1835, hija natural de Francisco Vergara, de Pelotas y de Luisa Saravia, de Estreito, ambos de Brasil....Nieta paterna de Damasio Vergara y de Ana Bernarda de Bittencourt, brasileños, ya fallecidos y nieta por línea materna de José Saravia y Ana Fagúndez, naturales del Brasil. Padrinos: Clementino Vergara y Felipa Vergara ".....***

(N.A: Juan Gonçalves; Ana Paula (luego Ana Paulina) y Eulogia Valentina, fueron nietas de Damasio Vergara, brasileño y uno de los hermanos de José de Castro Vergara, nacido en "San Carlos" (Maldonado-Uruguay) y que fue el padre de José Fernández Vergara, el fundador de nuestra ciudad de Vergara y a quien se le conoció siempre por "Juca Vergara").-

Francisco Vergara, el padre de los tres bautizados era primo hermano de "Juca Vergara" y Ana Paula o Ana Paulina (después) se casó con el brasileño Juan Antonio López y fueron los progenitores de: Paula López Vergara, nacida en "Cebollatí" (hoy, departamento de Treinta y Tres) el día 17 de agosto de 1866.-

Paula López Vergara (sobrina segunda de "Juca Vergara") fue la compañera sentimental de éste hasta la muerte del mismo acaecida en Vergara, en 1906 y le dio cuatro hijos (Juan Jacinto; Estefanía; Urbana e Isolina, que no llevaron el apellido Vergara).-

7) El 17 de diciembre de 1835, se produce un ataque en el río Yaguarón, de una lancha, contra una goleta de guerra brasileña, que no quiso dejar atracar un barco con insumos varios en el puerto de "San Servando", que venían destinados a un comerciante de la Villa, José da Costa.-

El ataque contra la goleta, se produjo bajo el mando del Ayudante Mayor Lucas Píriz (el después héroe del Sitio de Paysandú), quien en la lancha del francés Leopold Gérard (comerciante de "San Servando") acompañado de éste y de otros hombres de la guarnición, intentan abordar la nave de guerra a tiros y a sablazos, pero fueron rechazados y quedaron muertos en la ribera del río: Leopoldo Gérard; el portugués nacido en Braga: Bento José da Costa, que también era comerciante; el

Sargento del 2do. Escuadrón de Caballería Jacinto García y el soldado Pedro Nolasco, ***"cuias idades se ignoran"*** (sic).....

Al otro día las víctimas, fueron sepultadas de acuerdo al "Rito Romano" en el camposanto de la Villa; mientras que el Comandante de la "Guardia del Cerrito del Yaguarón" solicitó al Coronel Servando Gómez, que se tomaran medidas con Lucas Píriz, por su rango militar y por considerársele responsable del hecho de marras.-

Para conformidad, el Coronel Gómez, contestó a su par brasileño que Lucas Píriz, ***"fue puesto bajo arresto y sometido a las leyes militares imperantes".-***

8) El día 14 de mayo de 1836, fue bautizada:..."***Eulogia Valentina, nacida el día 14 de febrero de 1836, hija natural de Francisco Vergara, de Pelotas y de Luisa Saravia, de Estreito, ambos del Brasil.....Nieta por línea paterna de Damasio Vergara y de Ana Bernarda de Bittencourt, ya fallecidos y por línea materna de José Saravia y Ana Fagúndez....Padrinos: Mayor Julián Caldeira y Eulogia Pelayo".....***

9) El día 26 de febrero de 1837:....***" fallece ahogado en el puerto, Joaquín de apellido conocido por Amarillo, soltero de más o menos cuarenta y cinco años...."***

10) El día 17 de noviembre de 1837, es sepultado en el camposanto de "San Servando" Juan Garao (antiguo poblador de la zona del Tacuarí y dueño de los campos donde hoy se asienta el pueblo "Plácido Rosas") del cual el Cura Themudo Cabral Diniz, nos deja la siguiente constancia: ***"viudo de Manuela Díaz. Falleció con 103 años de edad más o menos y la causa de la muerte fue de marasmo".....***

"Marasmo", significa desnutrición por deficiencia energética, acompañada de un déficit calórico total.-

11) El día 5 de febrero de 1838, el Cura Themudo Cabral Diniz, bautiza a "Plácido"- nacido el día cinco de octubre del

año pasado (1837) ***hijo natural de Da. Martina Caveros natural de este Departamento Nieto de Juan de la Cruz Cavero y Da. María Domínguez: fueron padrinos Bernardino Francisco y Joaquina Rodríguez" (sic).....***

(N.A: No es otro, que el futuro Plácido Rosas, que nació el día 5 de octubre de 1837 en el "Partido del Yaguarón", que luego tomó el apellido del padre (Juan Tomás Rosas Martínez- el cruzado libertador de los Treinta y Tres Orientales) y en esencia, el apellido de la abuela materna, no era ni María ni Domínguez, como escribió el cura. Era: Dominga Villarroel (natural de Santiago del Estero- Argentina) dado que así consta fehacientemente en todas las demás partidas de bautismo del matrimonio, en el libro principal de la Parroquia Nuestra Señora del Pilar y San Rafael, de la hoy, ciudad de Melo.-

El mismo día, se bautiza a "Sinforiana"- "nacida el día 22 de agosto de 1836 hija natural de Da. Martina Cavero..... fueron padrinos: José Basilio de Araújo y María Perpetua Aguiar".-

Se piensa que esta última, también podría haber sido hija del cruzado libertador Juan Rosas).-

12) El día 9 de febrero de 1838, ***"cerca de la casa de Manucho Mendes"*** fue asesinado el Mayor de la Guardia Nacional (Cerro Largo) Gregorio Martiniano Lamas y Palomeque (desde diciembre de 1836 había relevado en el cargo al Coronel Servando Gómez) esposo de la Sra. María Teresa Mena Barreto.-

Dejó dos hijas: María y Teresa y la esposa embarazada.-

Fue sepultado en horas de la noche, poco después del asesinato, ***"con recelo de q.e la señora tuviera algun malo parto con la noticia" (sic)***

Este texto al que hice alusión está escrito en castellano.-

(N.A: El Mayor Gregorio Lamas era nacido en Montevideo e hijo del gallego Benito Lorenzo de Lamas y de María Tiburcia Palomeque Castellano, quienes en 1835, se domiciliaban en paraje "Gutiérrez" hoy, 10ma. Sección del departamento de Lavalleja.-

Vale decir que el militar asesinado era hermano del después Brigadier General Diego Eugenio Lamas y por ende fue tío de los Coroneles Diego y Gregorio Lamas Delgado, que participaron en el ejército blanco en las revoluciones de 1897 y 1904, respectivamente).-

13) El día 16 de marzo de 1838, fue asesinado en la costa del Tacuarí, el brasileño Marcelino Gonçálves de Ouriques, esposo de María Gervasia Méndez, quien quedó viuda a los 26 años de edad, con un hijo: Martín Anselmo González.-

Recordemos que María Gervasia Méndez Garao, era nieta de Juan Garao y dueña de parte del campo donde hoy se asienta el pueblo "Plácido Rosas" en la 13a. Sección de Cerro Largo.-

Lo sepultaron, en el cementerio de la Villa de "San Servando".-

14) El día 9 de abril de 1838, muere: ***"el Capitán Antonio Perera (Pereira) Piedra, casado con Doña María de la Trinidad de cuyo matrimonio quedaron diez hijos".....***

15) El día 8 de diciembre de 1838, contraen matrimonio: ***..."José Ignacio, criollo liberto y Florinda, criolla liberta..... Testigos: Manuel Joaquín López y Paulo Antoria".....***

16) El día 26 de diciembre de 1838: ***...."fue sepultado en el campo santo desta Villa de San Servando, Anacleto, fallecido en el día cinco deste mismo mes de una constipación, hijo legítimo de Antonio Perera Piedra, ya fallecido y de Doña María de la Trinidad.....El mismo había sido enterrado más allá de la cañada que hay en el camino de ingreso".....***

Cruz que señala donde fue el camposanto de "San Servando"
(Homenaje de Juan Carlos Muniz y Elías Pereira)

"LOCO....POR LAS PRIMAS HERMANAS".....

Del libro "Ayuda de Parroquia" de "San Servando", que lo tengo digitalizado desde agosto de 1836 hasta el año 1839, extraigo para compartir, el siguiente casamiento, cuyo tenor está escrito en portugués-brasileño, con algunas palabras hilvanadas del castellano.....

El día 10 de noviembre de 1836, ante los testigos: José y Julio César Centeno, el cura Themudo Cabral Diniz, bendice el matrimonio entre: ***Antonio José Centeno da Silva***, nacido en Camacuá (Brasil) en 1809, hermano de los testigos enunciados e hijo de los esposos ya fallecidos: Boaventura José Centeno y Antonia Joaquina Gonçalves da Silva (hermana, del General Bento Gonçalves da Silva) y ***María Angélica Gonçalves da Silva***, nacida en 1818 en la hoy ciudad de Pelotas (Brasil) e hija de los esposos: Manuel Gonçalves da Silva (hermano, del General líder de los "Farrapos") y de Faustina Leonor Gonçalves Meirelles.-

Obvio decir que todos eran brasileños y que al ser primos hermanos los contrayentes, tuvieron que obtener el "Permiso de Consanguinidad" con el Obispo de Río de Janeiro.-

No se puede aseverar de que el matrimonio se quedó a vivir en "San Servando" (dado que no hay un censo preciso de los pobladores) pero sí es un hecho que de esa pareja, nació, en Camacuá en el año 1840 : Antonio Manoel Centeno da Silva.-

Posteriormente, ***Antonio José Centeno da Silva***, habría enviudado y por las dudas volvió a casarse nuevamente, en Río Grande del Sur (Brasil) con otra prima hermana... "com o mesmo nome e sobrenome": ***María Angélica Gonçalves da Silva***,

nacida en Camacuá en 1830 - fallecida en el mismo lugar en 1892).-

Ésta, era hija del General Bento Gonçalves da Silva y de la oriental (nacida en la "Villa de Melo"- Cerro Largo) Cayetana Juana García.-

Vale decir que ambas "Marías Angélicas" eran primas hermanas y a su vez, primas hermanas de ***Antonio José Centeno da Silva***.-

Del segundo matrimonio nacieron: ***Bento Gonçalves Centeno; María Angélica Centeno; Antonia Joaquina Centeno; Palmira Antonia Centeno; Perpetua Angélica Gonçalves da Silva; Josefina Angélica Gonçalves Centeno y Ana Angélica da Glória Centeno.-***

Y como no podía ser de otra manera, hay una porción de historia que nos toca a los vergarenses: las dos "Marías Angélicas", eran tías de Bento Gonçalves da Silva (sobrino nieto del General), hacendado en el "Otazo" (hermano del Dr. Carlos Barbosa Gonçalves) y esposo de la oriental Sandalia Sánchez Almeida, con numerosa descendencia, que una vez inscriptos en el Registro Civil del Uruguay, pasaron a ser : González en lugar de Gonçalves.-

EL SIMBOLISMO HISTÓRICO DE UNA CALLE

(Primera parte)

Basilio Muñoz, abuelo.

"LA TOMA DE YAGUARÓN"….

La nomenclatura de una calle de la ciudad de Yaguarón (RGS-Brasil) con uno de sus extremos que da al río, sugiere un curioso registro: "27 de Janeiro".-

Hurgando en la historia de la localidad, no es difícil establecer que un 27 de enero de 1865, la ciudad de Yaguarón,

fue "tomada" por fuerzas orientales y a lo largo de esa calle, se desarrolló uno de los tantos combates épicos; con un epílogo donde orientales y brasileños, cada cual a su manera, se adjudicaron una victoria que al parecer, quedó inconclusa.-

En cuanto a los orientales tuvieron que retirarse al no lograr los objetivos propuestos (por un lado tratar de distraer y aflojar la presión de las tropas brasileñas que secundaban al General Venancio Flores en su lucha por hacerse del poder en el Uruguay y por el otro, liberar a los esclavos y tratar de que los mismos, se rebelaran contra el Imperio del Brasil).-

A esa altura ya había caído Paysandú y había sido fusilado el General Leandro Gómez y sus principales lugartenientes.-

Flores, apoyado por tropas brasileñas y argentinas, marchaba hacia Montevideo y el Presidente Atanasio de la Cruz Aguirre, desalentado por no conseguir el objetivo que se proponía tras la "Toma de Yaguarón", ordenó que el "Ejército de la Vanguardia de la República Oriental"- pues así se denominaba- retornara al suelo uruguayo.-

Por su parte, los brasileños siguieron siendo dueños de sus dominios, victorearon a su modo la gloria conquistada, premiaron con el recuerdo perenne a sus bravos defensores y consiguieron que la ciudad de Yaguarón (declarada como tal desde 1855) fuera elevada por el Imperio al rango de "Cidade Heroica", título que hasta ahora ostenta.-

El ejército oriental compuesto por unos 1.800 hombres, estaba estructurado en casi su totalidad por soldados de Caballería y contaba con las Milicias de: Durazno, a órdenes del General Basilio Muñoz; de Porongos, a órdenes del Coronel Pedro Ferrer; de Florida, a órdenes del Coronel Timoteo Aparicio y el Cuerpo de Dragones, a órdenes del Comandante Ramón Nievas. El Jefe del Estado Mayor era el Coronel Santiago Botana y el Jefe del Detall, era el Sargento Mayor Nicolás Marfetán.-

Todo ese ejército respondía a órdenes del General Basilio Muñoz Palacios, hijo del correntino José Mariano Muñoz Ojeda (que se batió en la "Batalla de las Piedras" del lado del General Artigas) y de la bonaerense María Atanasia Palacios, de ideales blancos, nacido en la "Villa de Melo" en 1803, iniciado en el ejército artiguista en 1817 a órdenes del General Fructuoso Rivera y que además, era estanciero y abuelo del "3er. Basilio" (Escribano) que acompañó al General Aparicio Saravia en las revoluciones de 1897 y 1904.-

Coronel Manuel Pereira Vargas

Por su parte Yaguarón estaba defendido por el Coronel de la Guardia Nacional Manoel Pereira Vargas, el que tenía bajo su mando a unos 500 hombres- en su mayoría soldados de los Cuerpos de Caballería, otros que eran Infantes y el resto, habitantes de la ciudad, que se habían ofrecido como voluntarios- estructurándose el comando bajo las órdenes directas del Teniente Coronel Balbino Francisco de Souza (Jefe de los Cuerpos de Caballería 28º y 15º respectivamente) ; los Mayores José Antonio Corrêa da Cámara (Comandante de la Plaza), Joâo Simplício Ferreira (Comandante de la Sección de Reserva), Anacleto Ferreira Porto y el Capitán: Aparício José Barbosa (Jefe y Sub Jefe respectivamente, de la Caballería de la Guardia Nacional),-

Además contaban con los vapores de guerra "APA" y "CACHOEIRA", que patrullaban la Laguna Merín y el río Yaguarón y que ese día, a la espera de los acontecimientos descritos, permanecían amarrados en el puerto.-

Muñoz, gran conocedor de la zona, había ingresado al suelo brasileño el día 25 de enero, por el denominado "Paso de la Armada" o "Paso de Almada"- nombre adquirido del habiante Luis Almada, que vivía del lado de Cerro Largo- y uno de los tantos pasos en el río Yaguarón, no muy lejos del Pueblo "Las Cañas" y que actualmente está ubicado en dominios de la Seccional 12ª del departamento en cuestión.-

Por su parte el Coronel Pereira Vargas, desde hacía varios días atrás había sido anoticiado de la evolución de tropas militares desde Cerro Largo hacia la frontera y el día 20 de enero acuarteló la guarnición a su mando, mientras preparaba el centro de la ciudad, ordenando la construcción de trincheras y "barricadas" porque "a ojos vistos" el combate era inminente….

Basilio Muñoz (que entre otras cosas había sido amigo íntimo y subordinado cuando el auge de la Cisplatina del Gene-

ral Bento Gonçalves da Silva- por lo que se ganó el mote de "El Brasilero"-), arengaba a sus soldados mediante una proclama escrita: ***"Soldados! Vamos a pisar el territorio que el Imperio del Brasil nos tiene usurpado y es necesario que con vuestro valor y patriotismo reconquistemos su dominio, haciendo tremolar nuestro pabellón y dar libertad a los desgraciados hombres de color que gimen debajo del peso de la esclavitud, lo que la humanidad reprueba.-***

Compatriotas! Nuestra misión es combatir por la libertad de nuestra patria, amenazada su libertad por el Imperio del Brasil. Para ese fin, solo combatiremos a los siervos de Don Pedro Segundo, hasta hacer comprender a ese ambicioso monarca que nosotros, los orientales, nunca seremos esclavos de su infame corona, si no libres e independientes.-

Compañeros! Solo recomiendo respeto a todos los vecinos pacíficos y a las familias, como habéis observado hasta aquí, sea brasilero o de cualquier otra nacionalidad, así pues, cumpliremos con las disposiciones del superior gobierno de la República y los deseos de vuestro general y amigo!! ".-

El día 26 acamparon a tres leguas de Yaguarón sobre "O Arroio do Meio" y el día 27, en horas tempranas de la mañana, su caballería atropelló – según los historiadores Ardao y Julio Castro- sable en mano, a una fuerza brasilera de 70 hombres a caballo, que había salido a reconocerlos bajo el mando del propio Coronel Pereira Vargas.-

La historias se entrecruzan……Y mientras los historiadores uruguayos indican que las fuerzas de Muñoz, llegaron hasta el corazón mismo de la ciudad sableando a "diestra y siniestra" a los contrincantes, los pares brasileros, argumentan que en realidad hubo una retirada honrosa, pero con el único fin de reconcentrarse, para resistir y defender la plaza.-

Cuentan que se formalizó un nutrido tiroteo entre defensores y atacantes, teniendo su punto álgido en la calle "27 de Janeiro" que en ese tiempo se denominaba "Rua das Praças", mientras los vapores de guerra surtos en el puerto, disparaban sus cañones correspondientes.-

Próximo a las 13 horas, Muñoz retrocedió con su gente, ordenó redactar una nota al Coronel Pereira Vargas y se la envió por un chasque: ***"Sr. Coronel: Deseo evitar el derramamiento de sangre y los males consecuentes que sufriría esta ciudad en caso de una inútil resistencia, desde que V.S. (Vuestra Señoría) no tiene suficientes fuerzas en esa guarnición para evitar que sea tomada por las armas de la República, intimo pues a V.S. hasta las dos horas del día de hoy, para que V.S. haga entrega de esa ciudad rindiendo su fuerza y sus armas.-***

El abajo firmante promete a V.S. todas las garantías necesarias para las vidas de todos los jefes, oficiales y tropa de esa guarnición, así como el respeto a los vecinos y familias pacíficas tanto brasileras como de cualquier nacionalidad.-

En el caso au V.S. no de cumplimiento a esta intimación, desde ya lo hago responsable de la sangre que pueda correr, etc etc (Fdo.) General Basilio Muñoz"…..

A la vuelta del chasque, contestó Pereira Vargas: ***"Excelentísimo Señor: Acuso recepción del oficio de V.E. (Vuestra Excelencia) intimándome para entregar esta guarnición a las dos de la tarde de hoy, para evitar el derramamiento de sangre y que sea tomada a la fuerza por las armas de la República Oriental del Uruguay, visto que a entender de V.E. no tengo fuerzas suficientes para la resistencia.-***

Cúmpleme responder a V.E. que puede continuar ejecutando el plan de ataque a esta ciudad, porque la guarnición a mí comando jamás se entregará rindiendo a las fuerzas sus

armas y V:E: será responsable de la sangre que corra y de los males supervenientes a la República, de la cual V.E. es el general en jefe del ejército de vanguardia, etc etc..(Fdo.) Coronel Manoel Pereira Vargas"….

Según sigue narrando la historiografía brasilera, a la hora quince de ese día, Basilio y sus soldados, volvieron a cargar por tres puntos distintos, contra la denodada resistencia de la guarnición brasilera.-

Guerrearon toda la tarde con resultado indeciso y al llegar la noche: ***"….a cáfila, enviada pela sanguinária comunhâo de Montevidéu, retirou-se, indo Jaguarâo acima, assasinando, roubando, e arrebatando escravos e cavalhada que encontraram"…..***

A renglón seguido y llamativamente el historiador brasilero Antonio María Pinto deja constancia de que la guarnición de Yaguarón tuvo que lamentar: ***"Um morto e cinco feridos"….??.....(***Después de pelear toda la tarde)……

El muerto se trataba del Mayor de la Guardia Nacional Anacleto Ferreira Porto, ***"quem cargou de lança em riste"*** (quien cargó de lanza en ristre), mientras que de los heridos, no aporta sus nombres….

A todo esto, el historiador brasilero Léo Santos Brum, deja constancia que varios uruguayos afiliados al Partido Colorado, lucharon del lado de la guarnición brasilera y que la resistencia contó con habitantes de Yaguarón, como: el Comendador Joâo Rodrigues Barbosa (estanciero en la zona de "Otazo" - hoy, Treinta y Tres, Uruguay- esposo de Ana Joaquina Affonso Braga Guimarâes) Fortunato Vergara (se refiere al entonces Capitán de Guardias Nacionales Fortunato Fernandes Vergara-primo hermano de "Juca Vergara" nuestro fundador-) David Pereira da Rosa, Emigdio José de Sant´ana y Pedro Amaro da Silveira…..

Lo cierto del caso es que el Presidente Aguirre tuvo que entregar el mando a Tomás Villalba el día 15 de febrero de 1865, cuando Flores ya tenía sitiada la ciudad de Montevideo. Que el General Basilio Muñoz Palacios y el Coronel Timoteo Aparicio, tuvieron que exiliarse en Gualeguaychú (República Argentina), donde planeaban juntos una invasión al Uruguay, pero Muñoz no la pudo cristalizar, porque falleció (al parecer envenenado) en junio de 1869.-

El Coronel Manoel Pereira Vargas, quien fue condecorado como "Oficial da Ordem da Rosa" falleció ahogado el día 12 de diciembre de 1865, en momentos que montando a caballo, intentaba vadear el río Ibicuí, por el "Passo do Catarina".-

Su cuerpo fue rescatado, trasladado a la ciudad de Yaguarón y sepultado en el cementerio "Das Irmandades".-

En la Plaza "Dr. Alcides Marques" de la hermana ciudad norteña, existe un monumento levantado a su memoria.-

EL SIMBOLISMO HISTÓRICO DE UNA CALLE

(Segunda parte)

TRAS LOS PASOS DEL ÚLTIMO EMPERADOR….

Emperador Don Pedro II

En mi primer artículo comenté acerca del enfrentamiento bélico que sostuvieron orientales y brasileños el día 27 de enero de 1865, en la ya mítica "Toma de Yaguarón".-

Y mencionando específicamente a la calle "27 de Janeiro" – antigua "Rua das Praças"- expresé conforme a lo suscrito por los historiadores vecinos que sobre ese lomo gris y adoquinado, que se tiende somnoliento hacia el río Yaguarón, la disputa por la plaza militar fortificada demostró sus ribetes más violentos.-

Pero hay otro hecho también que se suscitó sobre esa misma calle, que es poco difundido por la historiografía fronteriza, que coincide con el mismo año de la "Toma de Yaguarón", pero, con el luctuoso y oscuro telón de fondo de "La Guerra de la Triple Alianza", donde las fuerzas coaligadas de Uruguay, Brasil y Argentina, un 17 de agosto de 1865, habían vencido a las del Paraguay, en la feroz, desigual y sangrienta "Batalla de Yatay". Donde junto a las tropas del General Venancio Flores y en una actitud que no es para nada comprendida por los historiadores, participó la División Cerro Largo, al mando del caudillo blanco Coronel Ángel Muniz Azcurra, quien llevaba a Plácido Rosas como uno de los principales Oficiales, que lo secundaba.-

El Conde D´Eu

El día 21 de octubre de 1865, llegó a Yaguarón en horas del mediodía el Emperador Pedro II, acompañado entre otros por su yerno, el famoso Conde D´Eu, que en realidad se llamaba: ***Luis Felipe María Fernando Gastón de Orleans***. Un aristócrata francés no muy querido por los brasileños, que arrastraba la "erre" frecuentemente, sanguinario, vengativo y feroz, que durante la Guerra de la "Triple Alianza" y al comando de las tropas del Imperio del Brasil, mandó degollar a combatientes y a niños paraguayos e incendiar un Hospital de Sangre, matando quemados a todos los heridos que allí se encontraban.-

Lo cierto es, que don Pedro y su comitiva, llegaron a caballo y en carruaje, salvando vados y pantanos con el agua a "la barriga" de los equinos, dado que había llovido bastante y varios afluentes del Yaguarón intentaban cortarle el paso.-

Una vez establecidos en la ciudad, el Emperador (que era masón, políglota y estaba revestido de una proverbial y llamativa sencillez) concurrió a la Iglesia Matriz do Divino Espirito Santo (frente a la Plaza "Dr. Alcides Marques") donde se ofició un "Te-Deum" y posteriormente, se colocó una placa donde consta una leyenda alusiva a tan ilustre visita.-

Por su parte el Conde D´Eu, quien se hacía acompañar por Henrique Lavuex, un criado de origen francés, experimentó un fuerte dolor de cabeza que lo llevó a la cama y el mismo Don Pedro II, salió a conseguirle médico, retornando al punto con otro francés, el Dr. Miguel L. Leboiteux que para ese tiempo ejercía la medicina en Yaguarón.-

Fue así que el Dr. Leboiteux, atendió al Conde, prescribiéndole, reposo absoluto por 48 horas y la aplicación de "22 sanguessugas" (22 sanguijuelas- para que obraran como "sangría"-).-

Previo a todo esto, el Emperador rubio de cabello y barba larga, que gustaba de la caza y de la equitación, que tenía afi-

nidad por la astronomía y por la egiptología, se hospedó en la casa del Sr. Gonçalves, donde él y el Conde, fueron recibidos por "crianças" de Yaguarón, con los cuerpos pintados de "vermelho" (rojo) y las cabezas adornadas con plumas.-

Desde el balcón de la casa del Sr. Gonçalves, don Pedro II, saludó y dirigió unas palabras a los pobladores que se habían congregado.-

El día 24 de octubre de 1865, en horas de la mañana, con el Conde aun no recuperado de su dolencia, partieron con destino a la ciudad de Río Grande, en el vapor de guerra "APA", que había sido construido en un astillero inglés, botado en el año 1858 y que estaba bajo el mando del Capitán -Teniente Francisco Freire de Borja Salema Garçâo.-

Para abordar el vapor, lo hicieron caminando hasta el muelle del río Yaguarón ubicado al final de la calle "27 de Janeiro" que según cuentan, fue adoquinada de apuro y tapizada en un tramo con una larga alfombra salpicada de flores naturales.-

Sobre ella, pisaron fuerte los tacos del Emperador, victoreado entonces por el pueblo fronterizo…

Una vez que los visitantes se marcharon, fue retirada la alfombra, el tapiz de flores y parte de los adoquines.-

El Conde D´Eu retornaría nuevamente a Yaguarón un 25 de febrero de 1885, momento en que visitó el Palacio Municipal acompañado del Comandante de Armas de la Provincia de Río Grande, Brigadier Augusto César da Silva.-

Mientras que Don Pedro II, no retornaría nunca más a la ciudad fronteriza.-

El día 3 de abril de 1886, el francés Dr. Leboiteux (quien ostentaba el título de Médico Homeópata), se radicó en "Nico Pérez" (Uruguay) donde compró terreno y mandó construir su casa. Hasta el año 1894, se le contaba entre los habitantes de ese lugar.-

Para ese año de 1894, había caído definitivamente la aureola fulgurante del Imperio del Brasil. Don Pedro II había fallecido el 5 de diciembre de 1891 en su exilio de París, mientras que el Conde D´Eu, sobreviviría hasta el día 28 de agosto de 1922, en que como viajero de un barco que lo retornaba al Brasil, falleció en alta mar, de un ataque cardíaco.-

La República de "O Marechal Deodoro" primero y de "O Marechal Floriano" después, era el presente, el aquí y el ahora que pisaba fuerte y con mano de hierro.... Para sostenerse, no necesitaba de títulos nobiliarios, ni de comitivas coloridas ni de calles "maquilladas".....

UNA NOVIA COLOR DE ROSA, PARA EL EMPERADOR DEL BRASIL

Doña Amelia - La Duquesa de Braganza-

Felisberto Caldeira Brant Pontes de Oliveira e Horta, nació el día 19 de setiembre de 1772 en Mariana (Minas Gerais-Brasil) en un hogar de progenitores ricos, que trabajaban en la explotación de minas de oro y comercializaban con toneladas de dicho metal y de piedras preciosas.-

De jovencito ingresó en la marina imperial, aunque después fue transferido al ejército de tierra; estudió en Lisboa (Portugal) y retornó al Brasil con la corte portuguesa en 1808 y ya con el grado de teniente coronel.-

El día 27 de julio de 1801, cuando contaba con 28 años de edad, había contraído matrimonio en la ciudad de Bahía, con: Ana Constança Guilhermina, hija de un rico comerciante de la zona.-

Caldeira Brant, pronto fue persona de confianza en el ejército imperial, pero más allá de todo eso fue propietario de minas de oro, trajo la máquina a vapor para los plantíos de caña de azúcar, abrió varias avenidas en tierras de su propiedad, persiguió corsarios en la costas de Angola y se dedicó de lleno al comercio.-

Fue el primero en introducir en el Brasil la vacuna contra la viruela. En 1817, combatió con el ejército a sus órdenes en la "Revolución Pernambucana" y en 1819, inauguró la navegación a vapor en el país, con un barco traído especialmente de Inglaterra.-

En noviembre de 1826, el Emperador Pedro I (el del "Grito de Ipiranga" en 1822), le concedió el título de "Marques de Barbacena" y en diciembre de ese mismo año, el soberano le confirió el ascenso a general.-

El 20 de febrero de 1827, el ejército imperial al mando de Barbacena, perdió la "Batalla de Ituzaingó" o "Batalha do Passo do Rossário" a manos del ejército de la Provincias Unidas al mando del general argentino Carlos María de Alvear y donde combatieron orientales, como el Brigadier General Juan Antonio Lavalleja y el Coronel Manuel Oribe, entre varios soldados más.-

A pesar de haber perdido la batalla, Barbacena, no perdió la confianza ni la amistad del soberano Pedro I (un mujeriego perdido, que había enviudado el día 11 de diciembre de 1826, que tenía hijos legítimos e ilegítimos, que era católico y era masón y uno de los esparcimientos preferidos que tenía era la música, llegando a componer en el piano "El Himno de la

Independencia del Brasil" y la marcha "Ituzaingó", que hoy, es tocada por las bandas de música del ejército uruguayo) y como tal, partió para Europa el día 19 de agosto de 1827, a conseguirle una novia para Don Pedro.-

Barbacena, otro masón más, que fue amigo del primer ministro de Gran Bretaña George Canning (a quien hasta dinero le prestó) retornó en mayo de 1828, con las manos vacías, dado que todas las candidatas que había consultado (obviamente de sangre real) no lo querían al soberano, porque ya tenían noticias de que no la había tratado bien a la primera esposa (Leopoldina de Austria) y además, no podía contener sus veleidades de "picaflor".-

Pero Barbacena, no se desanimó y en julio de 1828 retornó otra vez a Europa, hasta que logró conseguir a la princesa de Baviera, nacida en Italia, Amelia de Leuchtemberg (nieta de María Josefina Tascher de la Pagerie "La Criolla", nacida en la Isla de Martinica- Antillas Menores y que fue la primera esposa de Napoléon Bonaparte) a la cual providenció un contrato de casamiento el día 30 de mayo de 1829.-

El casamiento por poder, se materializó el día 2 de agosto de 1829 en Munich (Alemania).-

Posteriormente, Barbacena, trajo a la princesa bella, joven y culta (como quería Don Pedro) en la fragata "Imperatriz", acompañada de su hermano Augusto, llegando a destino el día 29 de octubre de 1829.-

Ella, aun no había cumplido los 17 años, pues había nacido en Milán, el día 31 de julio de 1812 y se cuenta que era tan hermosa, rubia y simpática, que cuando Don Pedro I, subió a la fragata para conocerla, quedó tan impresionado de aquella beldad, que portaba un vestido color de rosa, que terminó por desmayarse y no cayó al piso, porque lo sujetaron sus asistentes.....

Más tarde, la princesa recibió la bendición y ambos se casaron el mismo día, en la capilla imperial.-

Todo, era color de rosa y a pesar de que los comerciantes habían aumentado el stock de telas de ese color, no daban abasto, dado que gran cantidad de las mujeres de la capital "carioca", por propia voluntad, habían asumido ese color para las prendas de vestir.-

Barbacena, fue entonces distinguido con el grado de mariscal del ejército.-

Después, la historia es conocida.-

El soberano que desde el 10 de marzo hasta el 2 de mayo de 1826, había recibido el título de Pedro IV Rey de Portugal, abdicó a favor de su hijo Pedro II el 17 de abril de 1831 y partió para Portugal, donde se involucró en acciones armadas para recuperar el trono de su reinado.-

Doña Amelia, lo siguió y en diciembre de 1831, el matrimonio bendijo la llegada de María Amelia de Braganza, quien nació en París y fue, la única hija del matrimonio.-

Pedro I (El Rey Soldado o El Rey Músico) falleció en Portugal el día 24 de setiembre de 1834, a la edad de 35 años, víctima de la tuberculosis.-

Había nacido en el Palacio de Queluz, un día 12 de octubre de 1798.-

El destino, también se llevó físicamente a María Amelia de Braganza, un 4 de febrero de 1853, víctima de tuberculosis al igual que su padre y cuando contaba con 21 años de edad.-

Doña Amelia, se quedó sola. Pero no desfalleció en su voluntad y aunque algo triste y deprimida, continuó con sus obras de caridad.-

Falleció en Lisboa un día 26 de enero de 1873, a la edad de 60 años.-

Por su parte el Marques de Barbacena, que falleció en Río de Janeiro, un día 10 de junio de 1842 cuando se había dedicado a la política y era senador, fue el primer agraciado con la distinción: "Grâ- Cruz da Ordem da Rosa" creada en honor, al color del famoso vestido de doña Amelia. Y a pesar de las recompensas imperiales que el Marques obtuvo para sí y para tres de sus hijos, la historia también detalla que los viajes a Europa para conseguirle novia a Don Pedro, le insumieron un desembolso "de três mil contos" que pagó religiosamente de su propio bolsillo.....

Sólo le habrá dado para encogerse de hombros y hacer algún gesto de indiferencia frunciendo la boca, total, todo fue por ver feliz y realizado, a un amigo y hermano masón.-

DOS PORTUGUESES Y UN VIRREY ESPAÑOL

Soldados y Oficiales del Virrey de España.-

El Virreinato del Río Plata fue creado el día 27 de julio de 1776 y confirmado (como en los bautismos religiosos) el día 15 de octubre de 1777, cuando el Capitán General Pedro de Cevallos, irrumpía por segunda vez en el estuario del Plata y había arrasado, rendido y cegado a la Colonia del Sacramento, pasándola a dominios españoles y terminando de una vez por todas "con esa manzana de discordia".-

No conforme con todo eso y munido de un poderoso ejército de infantes, caballería, artillería y marina, se llevó por delante a los portugueses hasta meterlos en los más lejanos reductos de Río Grande del Sur.-

La monarquía de España, tenía que marcar presencia en los territorios conquistados y luego del 1ero de octubre de 1777, cuando lo hicieron dar vuelta a Cevallos de su fulgurante campaña guerrera, firmaron el Tratado de San Ildefonso con los lusitanos y empezaron a pensar seriamente en colonizar tierras, atendiendo a lo frágiles y vulnerables que eran las fronteras.-

A pesar de que el Virrey Vértiz, marcó su impronta mandando levantar el Fuerte de Santa Tecla en el año 1774, no fue hasta el cuarto período de los Virreyes (1789-1795) donde el General Nicolás de Arredondo y Pelegrín, dispuso de todo lo concerniente para establecer Guardias Armadas a lo largo de la frontera.-

Para ello don Nicolás, que residía en la ciudad de Buenos Aires (capital del Virreinato) y que estaba entre sus ideas el de darle un gran incentivo a la explotación ganadera, se valió de un ciudadano portugués, que a la sazón era segundo Comandante del Resguardo del Puerto de Montevideo.-

Me estoy refiriendo a don Cipriano de Melo y Meneses, un ciudadano nacido en Lisboa, en el año 1740 aproximadamente, hijo de una familia de acrecentada fortuna y que entre muchas cosas más, fue un avezado práctico de la marina en el Río de la Plata, al servicio de las poderosas flotas del Virrey Cevallos.-

A los 7 años de edad, había quedado huérfano de padre y madre y fue remitido a Río de Janeiro por sus familiares, para que otro de ellos se hiciera cargo de su cuidado.-

A su vez, ese pariente de Río de Janeiro, lo transfirió para la Colonia del Sacramento encomendándolo al Gobernador de la Plaza.-

A los 10 años de edad, se fugó de la Colonia del Sacramento y se fue para Buenos Aires.-

A los 15 años se incorporó a los voluntarios del ejército de Andonaegui y participó en la Guerra Guaranítica.-

Terminada ésta, se ausentó para Cádiz (España) con el fin de adquirir conocimientos náuticos que le atraían de sobremanera.-

Vuelto a Colonia del Sacramento luego de algunos años, con más equipaje y dinero proporcionado por sus familiares, no demoró en ponerse "bajo el ala" de don Pedro de Cevallos, quien como se dijo, lo designó práctico de toda su flota.-

Ahí, recién comenzaba la larga y dilatada carrera por la vida de don Manuel Cipriano de Melo.-

Además de marino avezado, fue comerciante, contrabandista, empresario teatral, escritor, masón, católico, caudillo rico y generoso.-

Devoto de la Virgen del Carmen, su casona de Montevideo (la que luego fue vendida al General Juan Antonio Lavalleja) y que hasta ahora se conserva, en todos las piezas habidas y por haber no le faltaba una imagen, de la virgen protectora.-

Un hombre astuto, diligente y audaz este portugués de Melo, que casó con la portuguesa Ana Joaquina da Silva y que un día 31 de enero de 1780 la Real Orden por un lado y la ayuda de Cevallos, por otro,lo colocaron como Comandante del Resguardo del Puerto de Montevideo.-

Años turbulentos lo llevaron a no quedar bien parado muchas veces, pero el astuto y pillo portugués, las "salvó todas", se sometió a quedar como segundo jefe del Resguardo y por las dudas, estuvo un tiempo preso en Buenos Aires.-

Virrey Nicolás Antonio de Arredondo.-

Lo convenció con su prosa al General Arredondo y éste, que ya trataba de efectivizar el cordón de guardias armadas a lo largo de la frontera, le propuso de que él, las recorriera a caballo y fuera estableciéndolas bajo la supervisión del Capitán de Marina gallego: Joaquín Gundín.-

No esperó más, don Cipriano y un 6 de febrero de 1791, montó a caballo y acompañado de varios funcionarios del Resguardo, de un cabo, 12 soldados Dragones y 250 caballos, partió de Montevideo hacia el Fortín Santa Tecla (500 kilómetros de distancia) en un derrotero que de ida y vuelta, más el tiempo que insumió de patrullaje en la Laguna Merín, le llevó 3 meses y unos días más.-

Asimismo se llevó consigo al ciudadano Alfonso Pereira Chávez, que se hallaba preso en la Ciudadela, con el motivo de "regenerarlo" y herramientas varias compradas con su propia dinero.-

El gobernador de Montevideo era el Coronel Antonio Olaguer y Feliú y ya el día 17 de febrero de ese año, don Cipriano, desde la costa del arroyo Alférez en el Departamento de Rocha, le enviaba la primera remesa de cuatro carros aprehendidos con 323 cueros de contrabando.-

Siguió su derrotero, correteando gauchos vagos y contrabandistas hasta que al final de su periplo el balance total le dio un botín estimado en 6 canoas, 44 carros, 6000 cueros, 1500 caballos, 132 rollos de tabaco, 16 esclavos rescatados y 36 delicuentes aprehendidos.-

No escatimó en avanzar entre soles hirientes y aguaceros torrenciales, acampando un lote de días en el norte del arroyo "Parado", donde le dio respiro a las caballadas y a su gente, para luego continuar detrás de los contrabandistas: Carlos Grande, Morera, Benito el Gallego y don Pedrito, que andaban haciendo estragos por la zona.-

Siguió adentrándose hacia la Laguna Merín, hasta que dio con el arroyo Sarandí, donde por poco, se le escapó Morera y de ahí siguió hasta la Punta de Quiroga ya en la Laguna, donde prendió al granadino Juan Antonio Araoz y a Vicente Suárez "Vicentón", que venía con una canoa desde Río Grande y 105 pesos en plata doble, para pagar los cueros que iba a adquirir.-

A los dos, les hizo jurar fidelidad al Rey de España y luego de ello, los incorporó a sus fuerzas, equipó una canoa corsaria y lo puso a "Vicentón" al mando de la misma.-

Vale decir que de todos esos procedimientos, don Cipriano, informaba al Virrey con lujo de detalles, haciendo gala de cierta grandilocuencia y esteticismos en sus palabras.-

El día 10 de marzo, se encontraba con sus hombres en las inmediaciones del Cerro Largo y el día 14, luego de haber observado, las condiciones geográficas y climáticas del lugar, ordenó a su gente edificar algunos ranchos,y dio inicio a lo que llamó "PARADA DE SAN NICOLÁS DE BARI", hasta tanto el Virrey dispusiera elevarla a la categoría de guardia.-

Este lugar habría de convertirse en "LA GUARDIA DE SAN NICOLÁS DE BARI " y posteriormente en la denominada "GUARDIA VIEJA DEL CERRO LARGO".-

Dibujo hecho por el Cabo de 2da. Cotelo en el año 1975
y que representaría la Guardia Vieja del Cerro Largo.

Desde allí (ni qué hablar!) le mandó otra carta al Virrey, explicándole de lo obrado y tras dejar al Teniente Félix Gómez, transitoriamente a cargo de la futura- casi guardia- y de los trabajos concernientes al establecimiento de la misma, siguió con otro grupo rumbo a la Laguna "errándole viajes a Don Pedrito" y a 40 contrabandistas más, que huyeron por el "Paso de la Cruz" del Tacuarí y vadearon el Yaguarón por el "Paso del Sarandí" con un lote de animales robados.-

Teniente General portugués Rafael Pinto Bandeira.

Fue aquí que el ladino portugués, decidió escribirle una carta al Teniente General Rafael Pinto Bandeira, que era el Go-

bernador Interino de Río Grande y recorría la zona con sus partidas de "Dragones del Río Pardo".-

Pinto Bandeira, contestó a la epístola de don Cipriano en muy buena forma, se puso a las órdenes de su coterráneo e inmediatamente comenzaron a patrullar la frontera de un lado y del otro del Yaguarón y de la Merín.-

A pesar de que el Virrey le reclamaba una y otra vez a don Cipriano que retornara a Montevideo, éste, se dio el lujo junto a Pinto Bandeira de prender más gente y contrabando, de quemar ranchos, de incautar cueros y esclavos y de dejar en marcha otra guardia más próxima al Paso de los Minuanes, sobre la barra del arroyo Tarariras.-

"POR CARLOS IV- GUARDIA DE SAN JOSÉ Y SANTA ROSA- MAYO PRIMERO DE MIL SETESCIENTOS NOVENTA Y UNO".....

De retorno a Montevideo, dejando la canoa corsaria de "Vicentón" en la Laguna Merín (en 1792, se le sumaría la Guardia de Arredondo o "Bocas de la Laguna"- donde hoy se levanta la ciudad de Yaguarón-) en paz con Pinto Bandeira y en paz, la propia Laguna Merín, prendió al gaucho Lorenzo Moroti que se le había escapado varias veces y le sugirió al Comandante de la Campaña Agustín Arenas, que la Comandancia tenía que ser mudada del "Paso del Rey" en el río Yí al Fortín de Santa Tecla.-

Con los huesos tremendamente doloridos a raíz de una caída del caballo, don Cipriano, con todo ese periplo de encuentros y desencuentros hecho a "pata de caballo", llegó de retorno a Montevideo a media tarde del día 16 de mayo de 1791.-

No podía con su cuerpo y estuvo en cama un lote de días hasta que pudo pasar a Buenos Aires, para llevarle un detallado, preciso y "adornado" informe, al Virrey Arredondo.-

A pesar de las encomiables palabras que la autoridad emitió en bien de su ejemplar subordinado, hubieron otras voces

denigrantes que lo llevaron a don Cipriano de Melo y Meneses a solicitar su jubilación en el año 1793, después de haber sido 20 años funcionario del Resguardo del Puerto de Montevideo.-

Su retorno al ruedo político y social de Montevideo sería como empresario teatral.-

Aunque ya nada ni nadie podría borrarle el trayecto que le seguía en la creación y sugerencias de guardias en la frontera:"San Nicolás de Bari" (Guardia Vieja del Cerro Largo);"Arredondo" o "Bocas de la Laguna" (donde hoy está la ciudad de Yaguarón); "San José"; "San Antonio" y "Santa Rosa" en las cabeceras del Candiota, mandadas por los Comandantes: Félix Gómez; Joaquín de Paz; Gabriel Bascou, Francisco de Vera y el Alférez de Dragones Juan Bautista Rondeau, respectivamente; ni tampoco en la amistad sellada con Pinto Bandeira, quien fallecería en Porto Alegre, en el año 1796.-

Entre "gallos y medias noches" su vida de embrollos y disputas judiciales, culminó en Montevideo, un día 20 de mayo de 1813, suscribiendo un holgado testamento, donde además de dejarle la casona, una quinta llena de frutales y con 27 esclavos, más dinero en existencia a su esposa, liberó 5 esclavos que tenía en la casona y puntualizó una por una las deudas que tenía impagas y por supuesto que las que le debían también....

Cuenta la historia, que ahí recién su alma quedó en paz, lejos de los avatares de la vida terrenal.-

EL VIRREY QUE LEGÓ SU APELLIDO A UNA CIUDAD

Por ley firmada por el rey Felipe IV, en Madrid, el día 18 de febrero de 1628, solo se autorizaba a los virreyes a fundar poblaciones, con el ítem de que: "si fuese necesario y conviniere á la quietud, sosiego y pacificación de sus Provincias"….

Aclaro esto porque quienes ocasionalmente lean este artículo, tendrán de inmediato la certeza de que me estoy refiriendo a la hoy ciudad de Melo (Departamento de Cerro Largo) y que su fundador no fue como lo han considerado algunos historiadores, el barcelonés, Capitán de Fronteras Agustín de la Rosa- hijo de un Coronel con el mismo nombre y apellido, que fue Gobernador de Montevideo, que sucedió al Mariscal José Joaquín de Viana, que ejecutó la orden real de expulsar a los jesuitas y que mandó instalar una horca en la hoy "Plaza Matriz" de la ciudad de Montevideo, para que muchos tomaran previsiones, antes de llevar a cabo sus iniciativas…

En ese caso, de la Rosa (hijo) fue nada más que un ejecutor consecuente y leal, al momento de crear una "Guardia Nueva" para Cerro Largo (haciendo hincapié en las carencias que tenía la "San Nicolás de Bari" existente en paraje "Infiernillo"); planificar la futura "Villa de Melo", ubicarla topográficamente, medirla y repartir las tierras, a los primeros pobladores.-

Se cuidó de aclarar en sus documentos de la época (esencialmente en un informe del día 7 de mayo de 1795), que lo hacía "con comisión y facultad" del virrey, gobernador y capitán general de la Provincias Unidas del Plata: Pedro Melo de Portugal y Villena.-

El día 27 de junio de 1795, en la costa del arroyo Conventos (establecido por de la Rosa, como "Tacuarí") éste, comisionado a tales efectos por el virrey, invocando a Dios ("principio, medio y fin de todas las cosas") y la de su soberano Carlos IV ("que la providencia conserve para bien de sus pueblos") a unas 8 cuadras y media de la "Guardia Nueva" (que se ubicaba donde hoy, es el cementerio de Melo) y a unas 6 cuadras del arroyo Conventos, acompañado del teniente de caballería de Blandengues Manuel Lazarazú "y otros individuos", con solo una cuerda de 300 varas, delineó una plaza de 100 varas por cada frente y varios solares de 25 y 50 varas, respectivamente.-

Ese día, no repartió ni solares ni chacras a los primeros pobladores, lo haría recién al día siguiente.-

Sin embargo luego de practicadas las mensuras denominó "Melo" a la naciente villa, en honor del virrey que le diera la orden de fundarla….

Pedro Melo de Portugal y Villena, nació el día 29 de abril de 1733, en Badajoz (ciudad española- hoy, ubicada en la provincia de Extremadura- creada bajo el dominio musulmán).-

De él, se dice que poseía un antiguo linaje portugués entroncado con familias españolas y que era descendiente de los duques de Braganza.-

Se enroló como guardia marina en la fragata "Perla" y habría combatido con singular valentía contra un corsario moro al que tomó prisionero, luego de que éste y sus subordinados, en el furor de la lucha, liquidaran a los oficiales de la fragata antes aludida.-

En ese caso, el rey, le concedió el grado de teniente de Fragata.-

Posteriormente, ingresó en el Regimiento Dragones de Sagunto y siendo Sargento Mayor del mismo, se le confirió el cargo de Gobernador del Paraguay, siendo ascendido a Tenien-

te Coronel, pero poco tiempo después fue llamado para actuar en la Corte donde cumplió funciones de entera confianza.-

Fue ascendido a Teniente General y el día 2 de enero de 1794, el rey dispuso que pasara a sustituir a Nicolás de Arredondo, tomando posesión como virrey, gobernador y capitán general de las Provincias del Río de la Plata, el día 16 de marzo de 1795.-

Su necesidad de salvaguardar las débiles fronteras contra el invasor portugués y tomando en cuenta la fertilidad de las tierras circundadas por el Tacuarí, Conventos y Chuy, lo llevó a la fundación de un pueblo, cuya plantificación ordenó al Capitán Agustín de la Rosa, con la consecuencia indicada al inicio de esta crónica.-

Adelantó las obras del empedrado de Buenos Aires, trató de fundar nuevos establecimientos en la frontera del Chaco y en la costa patagónica, como también se ocupó de avanzar la línea limítrofe con los indios, sobre la base de un informe que había preparado Félix de Azara.-

Mantuvo el orden y la paz en la administración del territorio y las relaciones con otros órganos locales como: Audiencia, Cabildo y Consulado, que con frecuencia tenían choques entre sí por cuestiones de atribuciones no correspondidas y la intromisión en jurisdicciones que de hecho, no les competían.-

Activó el establecimiento de una institución denominada "pósito" cuyo fin era el de evitar la carestía de granos y con ello, prestar semillas a los agricultores. Reglamentó el uso de agua para la población a efectos de evitar la ingestión del líquido contaminado, velando así desinteresadamente, por la salud pública y por una mejor calidad de vida.-

En concordancia con el rey, aprobó nuevas reglamentaciones y mayores facilidades para el desarrollo y la solvencia del

comercio exterior, acrecentándose el tráfico con la Habana, los puertos del Pacífico y otras colonias extranjeras.-

En enero de 1797, remitió al rey la iniciativa de crear un cuerpo de Blandengues en Montevideo y tal iniciativa, fue aprobada por la realeza española el día 12 de mayo de ese año, cuando lamentablemente Melo de Portugal, ya había fallecido….

Iniciadas las hostilidades entre España e Inglaterra, consideró la defensa de la Plaza de Montevideo como sitio estratégico y en prevención de un ataque militar a la misma, viajó desde Buenos Aires, enfermando en el viaje y falleciendo en Montevideo el día 15 de abril de 1797.-

Algunos historiadores, han dejado constancia en sus investigaciones que Pedro Melo de Portugal y Villena, falleció en Pando (Departamento de Canelones), hecho que por mucho tiempo se tomó como verdadero, descubriéndose a la luz de nuevas investigaciones que tal afirmación era errónea.-

Trasladado su cuerpo a Buenos Aires, fue sepultado el día 22 de abril de 1797, en la Iglesia de San Juan y la leyenda de su sepulcro asegura que vivió: "63 años, 11 meses y 16 días".-

LA ESPADA DEL VIRREY Y LAS DOS "VILLAS DE MELO"

Pedro Melo de Portugal y Villena, nacido en Badajoz (Extremadura-Corona de España) el día 29 de abril de 1733 y que entre otras cosas fue: Guardiamarina del buque "Perla"; Caballero de la "Orden de Santiago"; Gentilhombre de Cámara de S.M. con ejercicio; Gobernador e Intendente del Paraguay entre los años 1778-1787 y quinto Virrey del Río de la Plata, entre los años 1795 a 1797.-

Se conservó soltero, no dejó descendencia conocida y falleció en Montevideo, un día 15 de abril de 1797, en pleno ejercicio de sus funciones.-

Su primer apellido "Melo", le aportó el nombre a la capital del Departamento de Cerro Largo (República Oriental del Uruguay), quien desde el primer día de mensura y gracias al Capitán de Infantería Agustín de la Rosa y Sarde de la Forest, un barcelonés, nacido en 1759 aproximadamente, se denominó "Villa de Melo".....Pero, no fue la única. Porque también en la República Argentina, el Virrey en cuestión, fue homenajeado con otra "Villa de Melo"....

No voy a detallar la obra que dejó Pedro Melo de Portugal a su fallecimiento, ya que se encuentra en Internet al servicio de todos los interesados.-

Simplemente, voy a referirme a cuatro hechos puntuales: 1) El nombre completo del Virrey, era: Pedro José Antônio Melo de Portugal y de la Rocha Calderón.... 2) Al Virrey le gustaba y practicaba el juego de las bochas. Sin embargo, tuvo que prohibir este juego, porque a los pobladores se les tornó un vicio e irremediablemente, afectaba en el rendimiento y mer-

maba las horas del trabajo… 3) Les prohibió totalmente a los aguateros que extrajeran el líquido vital de la zona de "San Telmo" – dado que allí se tiraba la basura de la ciudad de Buenos Aires y era el lugar que usaban las lavanderas- pero además, los obligó a ir a la zona del "Retiro" y por las dudas si alguno hacía oídos sordos al dictamen, les prometió por escrito, castigarlos con: "multas y azotes"…..4) Su nombre también encontró un lugar en la palabra escrita de Manuel Mujica Lainez, quien lo inmortalizó en el cuento: "El Ilustre Amor"….

En el año 1797, el Virrey inquieto y cumplidor de las obligaciones emanadas de la realeza española, decidió cruzar a la Banda Oriental para dar una recorrida por la campaña y a la vez supervisar unas fortificaciones que se estaban haciendo en Maldonado (uno de sus principales desvelos era, detener el avance portugués).-

Antes de hacer ese viaje concurrió a la Iglesia de "San Juan Bautista", un templo religioso que fuera inaugurado el día 15 de agosto de 1795, ubicado en las actuales calles: Alsina y Piedras de la ciudad de Buenos Aires y allí oró y pidió a las "Hermanas Clarisas Capuchinas", que lo tuvieran presente en sus oraciones ante Dios, para que el viaje y las visitas planificadas se realizarán sin contratiempos.-

Cuenta la historia, que en esa misma Iglesia un día 12 de agosto de 1806, elevó su oración postrado de hinojos, ante "Santa Clara de Asís", el militar francés Santiago de Liniers, agradeciéndole por la Reconquista de Buenos Aires, de manos del invasor inglés.-

Por consiguiente esa acción y la coincidencia del día de la Reconquista, con la fiesta de las hijas espirituales de "Santa Clara de Asís", trajo aparejado que el Cabildo bonaerense, designara a la virgen aludida como: "Patrona menor de la Ciudad"….

Pero también nos cuentan las crónicas de la época, que en el momento de retirarse de la Iglesia el Virrey Pedro Melo de Portugal, Sor Gregoria (una de las Capuchinas del Convento) desde atrás de las rejas que la separaban de los fieles, le dijo: ***"Señor, mándese sepultar aquí porque sus monjas son las que han de acordarse de encomendarlo a Dios"….***

Como un extraño e inesperado vaticinio, el día 13 de abril de 1797, en oportunidad que retornaba con su séquito desde la campaña hacia Montevideo, al llegar a Pando (Departamento de Canelones), su caballo pisó mal, cayó y por ende lo tiró violentamente al suelo, sufriendo heridas y un severo traumatismo en la cabeza.-

Fue llevado para Montevideo y agonizante, logró pedir a quienes rodeaban su lecho que de sobrevenir la muerte, se le sepultara en la Iglesia de "San Juan Bautista" en Buenos Aires.-

Falleció el día 15 y sus subordinados, acomodaron el cuerpo y lo velaron para que el pueblo montevideano pudiera despedirlo. Luego, lo vistieron con el uniforme de "Caballero de Santiago" y lo trasladaron en barco a la ciudad de Buenos Aires.-

Una vez allá, el Cabildo y el pueblo le rindieron honores póstumos y a fin de cuentas, el cuerpo recién fue sepultado el día 22, a la derecha del altar, casi frente a la imagen de "Santa Clara de Asís" y bastante cerca de las rejas, que separaban a las monjas de los fieles y donde él en vida, había mantenido la última charla con Sor Gregoria.-

El epitafio del sepulcro consigna en una parte: ***"Aquí yace por afecto a las vírgenes esposas de Jesucristo, el Excmo. Señor D. Pedro Melo de Portugal y Villena"……."Fallecido a los 63 años, 11 meses y 16 días".-***

Mientras que el día 27 de junio de 1795, el Capitán de la Rosa, fundaba la "Villa de Melo" en Cerro Largo (Uruguay); el gobernador de Tucumán (Argentina) Rafael de Sobremonte

(que después fue Virrey, entre los años 1804 a 1807) el día 1ero de octubre de 1796, suscribía un decreto cuyo fragmento expongo en estas líneas: ***" ….erigir una villa útil, en el paraje aquí conocido como "La PiedraBlanca", jurisdicción de San Luis de Loyola, procédase a la formación del pueblo, titulándose desde ahora la "Villa de Melo", en justa memoria del Excelentísimo Señor Nuestro actual Virrey Don Pedro Melo de Portugal"…..***

El 1ero de enero de 1797, el Cura Francisco Regis Becerra (titular de la capilla "Nuestra Señora del Rosario"), el Comandante de Armas Juan de Videla y su hijo menor Ignacio, cumplieron con lo encomendado, fundando la "Villa de Melo"- (Provincia de San Luis- Departamento de Junín) en el Noroeste de Buenos Aires y poniendo la misma bajo el amparo de San Agustín, elegido como Santo Patrono.-

En el año 1864, una "ere" inoportuna, que nadie sabe de donde salió, alteró todo el panorama y de ahí en más, pasó a denominarse ***"Villa de Merlo"***…Y nunca más recuperó su nombre original.-

En el año 1910, el capellán Pedro Sardoy, descubrió que un camino de hormigas que llegaba hasta el patio de la Iglesia donde están sepultados ingleses, españoles y criollos, que participaron del ataque y de la defensa de Buenos Aires en 1806, tenía su inicio en el sepulcro virreinal.-

Los principales del clero decidieron abrir el sepulcro y una vez hecha la maniobra, comprobaron (al parecer, no lo sabían ni había quedado constancia de tal cosa) que sobre el tórax del occiso reposaba una espada de plata y oro, empuñada por la mano derecha y sostenida por la izquierda.-

La misma fue retirada y luego de que limpiaran los huesos y exterminaran las hormigas, procedieron a la fundición del arma. Con ella, hicieron una patena, cuyo servicio es albergar las hostias, durante la celebración de la eucaristía.-

LA "VILLA DE MELO"….. SITIOS, ASALTOS, OCUPACIONES, CAPITULACIONES MILITARES… UN PORTUGUÉS, QUE SE MANTUVO FIEL A SU JEFE Y A SU PARTIDO POLÍTICO.....

La "Villa de Melo", hoy, ciudad capital del Departamento de Cerro Largo, situada en un estratégico punto bélico, fue "sitiada", "ocupada", "asaltada", "capituló" y obviamente fue "reconquistada", por diferentes bandos militares en los años: 1801, 1811, 1816, 1833, 1839, 1844, 1845, 1863, 1864, 1870 y 1875.-

De orden es decir que en los años 1801 y 1811, fue ocupada por fuerzas portuguesas, ante la capitulación del Coronel José Bolaños y luego del Comandante Joaquín de Paz.-

En agosto de 1816, la tomó abandonada el Coronel Félix José de Matos, ante la huída del Comandante artiguista Bernabé Sanz con toda su guarnición.-

En abril de 1833, la ocupó el General Manuel de Olazábal, un porteño, que se había aliado con el General Juan Antonio Lavalleja; ante "sitio" previo y rendición posterior, de la guarnición y de su jefe, el Coronel (portugués, al servicio de los orientales) José Augusto Possolo Magallanes.-

Mientras que en julio de 1839, un lote de "farrapos", a los cuales capitaneaba Domingo Amaro, se desprendieron de la columna del Coronel Manuel Lucas de Oliveira e irrumpieron en la Villa, con el propósito de apresar a partidarios del gobierno Imperial. No conforme con ello, aprovecharon "la bolada" y de paso impusieron su voluntad prepotente y desmedida a varios comerciantes, robando géneros, dinero, bayetas, ponchos, aguardiente, etc.

Lo increíble de todo esto fue que la gente común del núcleo poblacional, se congregó y los enfrentó con lo que tenían a mano, logrando expulsarlos de las calles ayudados por el propio Domingo Amaro, quien tuvo que luchar a brazo partido con varios de sus "subalternos", que se encontraban bastante ebrios.-

En marzo y en agosto de 1844; posteriormente, en febrero de 1845, fuerzas coloradas que respondían a las órdenes del Coronel Fortunato Silva, primero y luego, del mismo General Fructuoso Rivera, con un largo convoy de carretas, soldados, "guayaquíes" y mujeres con hijos, la sitiaron en esas tres oportunidades, aunque tuvieron que desistir de la ocupación, porque la primera vez, los correteó el General Ignacio Oribe y las otras dos restantes, mientras el Coronel Dionisio Coronel Muniz, los resistía a sangre y fuego, apareció como por encanto, el ejército coaligado de blancos, correntinos y entrerrianos, que comandaba el General Justo José de Urquiza y los dispersó de tal forma que en marzo de 1845, terminó derrotándolos en la batalla de "India Muerta" en el Departamento de Rocha.-

En setiembre y en diciembre de 1863, la intentan ocupar los Generales Nicasio Borges y el brasileño Fidelis Páez da Silva (al servicio del gobierno colorado), sin lograr concluir su objetivo. Pero al parecer, no dierpon por perdido ese "sueño redentor" y en enero de 1864, ambos Generales, vuelven a repetir la misma incursión, pero, con resultados negativos.-

El 1ero. de febrero de 1864, los Generales colorados Gregorio Suárez, Nicasio Borges y los Coroneles Fidelis Páez da Silva y Algañarás con 1200 hombres, intentan llevarse "la Villa por delante" y son corridos y dispersados a lanza y sable, hacia el Río Negro, por la caballería del Coronel José Pío Coronel Muniz.-

En octubre del año 1864, tras un asedio riguroso de tres días y luego de que los sitiados agoten las municiones, se hace de la plaza militar el Mariscal brasileño Mena Barreto, ante la capitulación honrosa de Pío Coronel y toda la guarnición a su mando.-

En abril de 1870, la tomó el General blanco Timoteo Aparicio, tras recios combates con fuerzas gubernistas, alternadas en el mando por: el Teniente Cándido Robido, el Capitán Pedro Ramírez y el Comandante Nicomedes Castro (Jefe de la Guarnición).-

En diciembre de 1875, durante la "Revolución Tricolor", se da el gusto de ocuparla- casi que en forma simbólica- el Coronel Ángel Muniz, caudillo blanco de Cerro Largo, quien la recibe de manos del Jefe Político y de Policía Modesto Polanco, pero, a los dos días (20 de diciembre de 1875) se le aparece el Coronel Lorenzo Latorre, con fuerzas del gobierno bien pertrechadas y Ángel, pacta con éste para que no haya derramamiento de sangre y se va para el Brasil, en compañía de su sobrino, el Teniente Coronel Justino Muniz.-

Pero, llegado a este punto del relato, pongo énfasis en detallar "el sitio y la ocupación" que sufrió la "Villa de Melo", el día 7 de abril de 1833.-

Lo hago con el fin de que quienes lean estas líneas puedan observar el "colorido mosaico" de militares orientales, argentinos, brasileros y portugueses que participaron en la acción militar, además de tomar nota y sacar cuentas de "quien estaba a favor de quien"; con que facilidad se cambiaban de bando y de que no vacilaban en poner sus armas, ora al servicio de los orientales, ora al servicio de los argentinos o de los brasileros…..

Todo dependía del momento, de la conveniencia y del apoyo que se recibiera, en dinero, en armas y en hombres de lucha…

Por lo cual, me tomo un momento para sugerirles, que la historia se lee y se interpreta "con los ojos" de ese tiempo, de esas épocas bravías; donde las epopeyas echaban pie a tierra en los campos de batalla y las crónicas de guerra, las escribían los vencedores….

En el caso al cual me voy a referir, tenemos la irrupción en escena, del General Juan Antonio Lavalleja, dispuesto a derrocar a su compadre Rivera (Primer Presidente de la República), invadiendo desde el Brasil, con una fuerza de unos 400 hombres, donde su Jefe de Estado Mayor era el General Eugenio Garzón y su segundo al mando, era el Coronel Manuel de Olazábal.-



Coronel argentino Manuel de Olazábal

Este último, era un porteño nacido en 1800, ahijado de casamiento del General José de San Martín, "Granadero de a

caballo" desde los 13 años de edad, peleó en Guayabos contra el General José Artigas, estuvo en el "Cruce de los Andes" y participó junto a su padrino en las campañas libertadoras de Chile y del Perú.-

Estuvo en Ituzaingó, bajo las órdenes del General Carlos María de Alvear, combatió contra los indios pehuenches, se volvió soldado del General Lavalle y participó junto al General Rivera, en la toma de las "Misiones Orientales" en el año 1828 y en la batalla de "Cagancha" en 1839.-

Juan Manuel de Rosas, lo ascendió a Coronel en el año 1850 y luego de la batalla de Caseros, se radicó en Entre Ríos y se volvió secretario del General Justo José de Urquiza, hasta su retiro del servicio activo, donde retornó para Buenos Aires y falleció en el año 1872.-

Conforme a todo esto, desde la frontera del Yaguarón, el General Bento Gonçalves da Silva, apoyaba, decididamente, a las fuerzas invasoras de Lavalleja.-

Así pues y por orden superior el Coronel de Olazábal, sitió la "Villa de Melo" un día 7 de abril de 1833.-

La defensa de ésta, corría por cuenta del Coronel José Augusto Possolo Magallanes, con pocos hombres a cargo y una ayuda de 120 más, que mandaba el guerrillero brasilero Coronel José Teodoro da Silva Braga (conocido por "Juca Teodoro") y todos ellos, respondían al Gobierno Constitucional del General Rivera.-



General José Augusto Possolo

José Augusto Possolo Magallanes, era un portugués nacido en Lisboa en 1800, sobrino del General Carlos Federico Lecor "El Barón de la Laguna", que había llegado a estas tierras como Alférez, durante la Cisplatina y en 1821, integraba los "Dragones de la Unión" al mando del General Rivera (al servicio de Lecor). Luego del "Grito de Ipiranga" en 1822, no quiso seguir los postulados de su tío y en ese caso se mantuvo fiel a los portugueses y al Brigadier Álvaro da Costa, quien no fue partícipe del grito ni de las ideas emancipadoras de Pedro I.-

Mientras los demás portugueses embarcaban para Lisboa, un 8 de marzo de 1824, Possolo siguió con Rivera y el día 29 de abril de 1825, cuando los aires de la independencia comenzaban a soplar fuerte, fue tomado prisionero junto a su Jefe y a partir de ese momento se sumó a los "patrias" y nunca más

dejaría de seguir a "Don Frutos" y una vez que éste desapareció físicamente, adhirió para siempre al Partido Colorado.-

Participó del lado patriota, en las batallas de "Rincón", de "Sarandí" y en la toma de las "Misiones Orientales", ostentando el grado de Capitán. Luego fue ascendido a Sargento Mayor y poco tiempo después a Teniente Coronel del Regimiento Nro. 3 de Caballería de Línea.-

En 1833, con el grado de Coronel, era jefe de la guarnición de la "Villa de Melo", luego sería Comandante General de la campaña oriental, Comisario General de Guerra, durante la Guerra Grande y una vez que Venancio Flores se hace del Gobierno, en 1865, lo nombra Comandante Militar de Colonia.-

Fue Ministro de Guerra del gobierno del General Lorenzo Batlle y pasó a retiro el día 20 de agosto de 1870, cuando ya detentaba el grado de General.-

Se había casado con la Sra. Manuela Ramírez Carrasco (hija del andaluz José Ramírez Pérez – dueño de las heredades del "Rincón de Ramírez"- Tercera Sección de Treinta y Tres) enviudando de la misma y volviéndose a casar con la Sra. Dolores Obregón el día 15 de febrero de 1851.-

A raíz del parentesco con Ramírez Pérez; Possolo, fue concuñado del General Ignacio Oribe (hermano de Manuel) y del Teniente Coronel argentino Ramón Cayetano Saavedra Cárdenas.-

Falleció en Montevideo, en el año 1882.-

Volviendo al tema que me ocupa, el día 10 de octubre de 1833, el Coronel de Olázabal, viendo que las fuerzas de Possolo seguían firmes en sus puestos, propuso una capitulación al mismo y éste, aceptó, luego de haber reunido en Junta de Guerra a sus oficiales inmediatos.-

Posteriormente, se retiró con toda su guarnición de la "Villa de Melo"….

Entonces, el militar porteño a órdenes de Lavalleja, entró triunfante en la misma….

Poco le duró la gloria, porque a los tres días, se le presentaron los Comandantes Osorio y Marcelo Barreto, con numerosa fuerza haciéndolos huir hacia el Brasil, repasando nuevamente el río Yaguarón por el lugar denominado "Paso de la Cruz".-

Pero antes de cruzar, el río los alcanzó el mismo General Rivera en persona, con más tropas a cargo, llegando a tomarles 56 prisioneros.-

Así pues, finalizó el sitio y la ocupación de la "Villa de Melo" en el año 1833, donde pudimos ver que no todos los que participaron en el hecho de marras, eran orientales. Que varios de ellos, fueron cambiando de bando a medida que los años evolucionaban y que las conveniencias les eran favorables y que el único que se mantuvo coherente con sus ideas y fiel a la divisa colorada, fue un portugués de nacimiento: el General ***José Augusto Possolo Magallanes…***

EL COMBATE QUE SOLO LO ANOTÓ EL CURA

Los portugueses habían invadido la Banda Oriental, en 1816, con la secreta complacencia del gobierno de Buenos Aires.-

La defensa artiguista en esta zona del Este, estaba a cargo del Coronel Fernando Otorgués, que era primo del General José Artigas y que desde el 15 de febrero y hasta el 25 de julio de 1815, había ejercido como Gobernador de Montevideo.-

A causa de excesos cometidos con ciertos ciudadanos prisioneros del régimen artiguista y por denuncias que le llegaron al General, que se encontraba en su campamento de "Purificación", optó, por mandar a Otorgués a guarnecer la frontera del Este y colocó como custodios y ejecutores en el gobierno de Montevideo al Coronel Fructuoso Rivera y a Miguel Barreiro.-

El día 13 de agosto de 1816, a la hora 13, el Coronel portugués Félix José de Matos, contando con la incorporaciones del Capitán Bento Gonçalves da Silva y del Teniente Albano o Álvaro de Oliveira Bueno, se posesionó de la "Villa de Melo", la cual había sido abandonada por la guarnición militar y por el Comandante Bernabé Sanz, que al ver que la fuerza portuguesa los doblaba en hombres y armas, trató de huir y tomó en dirección a "Zapallar" (Cerro Largo) para unirse a las fuerzas del Coronel Fernando Otorgués, que estaban acampadas en dicho paraje.-

Este último, con una fuerza regular de unos 300 hombres, mal vestidos y mal equipados, campó luego, entre los meses de setiembre y octubre de 1816, en la zona comprendida entre los arroyos: Parao, Leoncho y Otazo (hoy, Novena Sección del departamento de Treinta y Tres, al fondo de la estancia del Sr. Florencio Bernardo Niz Rojas y distante de la ciudad de Vergara hacia el Noroeste, unos 15 kilómetros).-

Posteriormente, se retiró de la zona, se internó en lo profundo del Cerro Largo y siguió vivaqueando y hostilizando a las fuerzas invasoras del Mariscal Bernardo da Silveira, hasta que el día 6 de diciembre de 1816, protagonizó la "Batalla de Pablo Paéz" desparramando con una carga a sable, a un grupo de portugueses al mando de un oficial Pessanha (en realidad, el Teniente Coronel portugués Antonio Manuel de Almeida Morais Pessanha) que con unos 150 hombres de caballería, se había desprendido de la División del Mariscal da Silveira.-

Para ese tiempo, ya eran notorias las diferencias con Fructuoso Rivera, quien había sido derrotado en la primera batalla de "India Muerta" (Rocha) el día 19 de noviembre de 1816 y posteriormente unido a Otorgués, ambos, no pudieron ponerse de acuerdo en el mando y se separaron, operando contra los invasores cada uno por su lado.-

Rivera, con su gente, tomó rumbo Sur; mientras que Otorgués se quedó en Cerro Largo, cuando el día ***3 de enero de 1817, a las ocho de la mañana***, se registró un ataque a la "Villa de Melo".-

Quién atacó a quién ?

La localidad, estaba bajo el control del Coronel de Matos....

Sin embargo, el Cura José Macías de Soto (que increíblemente, le tocó sepultar a los caídos en la "Batalla de las Piedras" en 1811) anotó en el Libro de Defunciones de la Parroquia Nuestra Señora del Pilar y San Rafael de la "Villa de Melo", que ***"...murieron 27 portugueses y castellanos a los cuales dí sepultura. El ataque contra las armas de la Patria, (subrayado mío) fue el día 3 a las 8 de la mañana y se les sepultó el día 4".....(Libro I de Defunciones, Fs. 111 vuelta).-***

Vale decir que si se confía en la orientalidad del Cura Macías de Soto, el ataque habría sido de los portugueses pose-

sionados de la Villa, hacia fuerzas de Otorgués, que de algún modo buscaban sitiarlos.-

Extrañamente, ningún historiador que he consultado ni los partes de guerra de uno u otro bando, se refieren a este hecho, que de no mediar la constancia dejada por el sacerdote, jamás se habría conocido la existencia y la magnitud del mismo.-

Todavía el día 17 de enero de 1817, el Cura Macías de Soto, anotaba en el Libro I de Defunciones, Fs. 112***.....” Dí sepultura a Jacinto del cual no se conoce nacionalidad ni más datos y murió hoy, a consecuencia de las heridas recibidas en el ataque a la Villa el día 3”.....***

El comentario, es elocuente. Alguna de las partidas de Otorgués intentó recuperar Melo, pero, sin éxito.-

Catedral de la ciudad de Melo (Cerro Largo)

EL PADRE JOSE ANTONIO CALDAS UN SEPARATISTA RIOGRANDENSE

José Antônio Caldas, nació en la "Vila de Alagoas" (hoy denominada Mariscal Deodoro) en el municipio del mismo nombre, cerca de Maceió y en el lejano nordeste del Brasil, un día 8 de octubre de 1787.-

Actualmente, la villa aludida tomó el nombre del Mariscal Deodoro da Fonseca (quien derrocó al Emperador Don Pedro II en el año 1889) dado que dicho militar, primer Presidente de la República Federativa del Brasil, nació en ese mismo lugar.-

Caldas, estudió en el seminario de Olinda y tras ser ordenado cura, fluyeron en él las ideas liberales, dedicándose además al periodismo y a la política.-

Poco después fue diputado por Alagoas y se trasladó para Río de Janeiro.-

Gracias al Emperador Don Pedro I y a los hermanos Jose Bonifácio, Martim y Antônio Carlos de Andrada e Silva, logró un sillón en la Asamblea Constituyente de 1823, representando a su municipio natal.-

Disuelta por la fuerza militar y por orden del Emperador, dicha Asamblea el día 12 de noviembre de 1823, en que el pueblo brasileño conoció como " "A noite da agonia", varios diputados (entre ellos Caldas) fueron a parar a la cárcel o desterrados de Río de Janeiro y del país.-

El Padre Caldas, fue desterrado de Río de Janeiro y volvió a su tierra del nordeste, participando el día 2 de julio de 1824, de la "Conferencia de Ecuador", donde las ideas liberales, patrocinadas y apoyadas por los masones, buscaban desactivar el imperio y conseguir la independencia de Pernambuco anexada a otros municipios de la región.-

Don Pedro I (que también era masón, pero tenía la monarquía entre sus manos) mandó los militares a reprimir y tras una sostenida resistencia, fueron muertos varios curas y caudillos locales, mientras que el Padre Caldas, fue preso para la «Isla das Cobras», con la sentencia de: prisión perpetua.-

Más adelante, fue transferido a las prisiones de: "San Jorge", "Lage" y finalmente "Santa Cruz" (donde estuvo preso el General Rivera), logrando fugar de esta última en el año 1825, con la ayuda de la masonería.-

Prestamente, se dirigió a Buenos Aires, donde de inmediato confraternizó con Juan Manuel de Rosas, escribió para un periódico y tuvo una parroquia a su cargo.-

Posteriormente, en 1826, por encargo de Rosas cruzó a la Banda Oriental y mantuvo varias conversaciones con el General Juan Antonio Lavalleja, radicándose en la "Villa de Melo", donde fue Presidente de la Junta Económica y Administrativa de la misma.-

En 1827, se enroló en el ejército republicano del General Carlos María de Alvear, fue nombrado capellán del mismo y estuvo presente en la memorable "Batalla de Ituzaingó" el día 20 de febrero de 1827.-

Ya era un reconocido masón y amigo del Sargento Mayor Bento Gonçalves da Silva, del médico Joaquim Pedro Soares y del militar y estanciero Manoel Lucas de Oliveira, en quienes volcó toda su influencia liberal y en silencio, comenzaron a trabajar por el separatismo riograndense.-

En 1828, fue nombrado cura de la Parroquia Nuestra Señora del Pilar y de San Rafael de la "Villa de Melo", cargo que ejerció hasta el año 1832; destacándose que el día 25 de julio de 1830, se juró la Constitución de la República Oriental del Uruguay, en el interior de la parroquia de Melo y él, junto a otros como: Leonardo Pereyra de la Luz, J. F. Carbayeda y el después

General Agustín Reymundo Muñoz, fue uno de los firmantes del acta respectiva.-

Posteriormente, se dirigió a Porto Alegre a tratar de convencer al gobernador para la insurrección que se venía, lo que no logró, pero él, fiel a sus convicciones, se integró a la misma y participó de la Revolución Farroupilha, hasta la paz de "Ponche Verde" en 1845.-

Falleció en Niteroi (Río de Janeiro) en el año 1860 y de su paso terrenal por esta zona agreste del Cerro Largo, solo ha quedado el recuerdo de su lucha incansable por el dogma de la Cruz y por el sentimiente republicano.-

LOS GEMELOS CAYETANO Y FRUTUOSO

A medida que un pesquisador comienza a transitar los caminos interiores de la historia, le ocurre que quiere conocer más y más, del hecho que está siguiendo y muchas veces (me ha pasado) se llega a "confraternizar" y a "dialogar" con aquellos seres de carne y hueso, que en otro tiempo poblaron la tierra oriental.-

Siempre me he preguntado: Por qué el General Fructuoso Rivera, venía tanto a Cerro Largo y en especial a la pujante "Villa de Melo" ?.....

Mucho se ha estudiado sobre su figura de caudillo (no se puede negar que lo fue) pero en este caso particular, voy a dejar de lado su trayectoria política y guerrera y voy a incursionar en la veta prodigiosa de sus amores, que no fueron pocos.....

Según el Dr. Luis Pedro Bonavita, gran historiador uruguayo, el General Rivera, venía seguido a Cerro Largo, porque tenía a una de sus tantas amantes, que se llamaba: María del Carmen Silva y era hermana de Bartolomé, aquel "Bartolo" dueño del rancho junto al Conventos, donde el General dio su último estertor un 13 de enero de 1854.-

Por ahí también se ha dicho que el General cuando llegó del exilio del Brasil en noviembre de 1853, que estaba alojado en una casona en Yaguarón donde hoy es el "Hotel Siñuelo"- frente a la plaza Dr. Alcides Marques- no le andaba "mojando la oreja" al caudillo blanco de Cerro Largo Dionisio Coronel, si no que merodeaba el rancho de Bartolo, porque éste, le estaba haciendo un tratamiento "con agua fría" para tratar de curarlo de la tuberculosis pulmonar que ya padecía.-

Otros historiadores, también dicen, que no se quería desprender de María del Carmen Silva, según Bonavita, que a ve-

ces se ponía romántico también "era un gajo de amor salvaje arrancado al Conventos".....

Lo cierto es, que en 1822, cuando Rivera era Coronel asimilado al Imperio del Brasil, nacieron los gemelos: Cayetano y Frutuoso, en la margen derecha del arroyo Conventos.-

Conforme a lo que dice Bonavita, "la culpa" del nacimiento, la llevó "El Pardejón" Rivera.....

En contraposición de ello y a Fs. 53 del Libro de Bautismos de la Parroquia de Nuestra Señora del Pilar y San Rafael (Melo) se puede leer que los gemelos: Cayetano y Frutuoso, nacieron el día 8 de agosto de 1822 y fueron bautizados al día siguiente por el Teniente Cura Vicario Interino, el brasileño Joâo Pedro Themudo Cabral Diniz, que era masón como Rivera, que fue el primer presidente de la Cámara de Vereadores de Yaguarón y que está enterrado en el cementerio "Das Irmandades" de la Ciudad Heroica.-

Según lo que dejó estampado el cura, los gemelos, eran hijos legítimos del gallego Benito Rodal, nacido en Vigo en el año 1771 ("natural de Galicia"- España) y de la brasileña: Rosa del Carmen Silbera, nacida en 1776 en el "Reino de Portugal", que no era otra cosa que la tierra del Brasil.-

Ambos, eran vecinos de la Villa, se domiciliaban en la "Cañada de los Burros" y el padrino de los niños fue: "...el Coronel del Regimiento de la Nación Frutuoso Rivera, a quien impuse de las obligaciones ".....(sic)

Ahora bien. Haciendo un rápido análisis de las circunstancias, resulta de que los gemelos tenían "padre legítimo" (que no era Rivera) y María del Carmen Silva (según Bonavita) que de un soplo etéreo, pasó a ser "Rosa del Carmen Silbera".....¿?.....

Y ustedes y yo nos preguntamos: Quién mintió ?....Bonavita o el cura Cabral Diniz ?.....

Se supone, que los dos tuvieron razón y que la mentira fue piadosa....

La pareja Rodal-Silbera, tenía 6 hijos anteriores: María Benita; Pedro Pasqual; Santiago; Anastacia; María Clara y Balbina.-

Da "la casualidad" que los gemelos, fueron los últimos.....

Da "la casualidad" que el cura Cabral Diniz, lo anota al "Pardejón" como padrino de los niños (porque estaba casado legalmente con Bernardina Fragoso y Laredo)....

Da "la casualidad" que uno de los gemelos se llama "Frutuoso"....

Y da "la casualidad" que Rivera visitaba mucho, la "Villa de Melo" a pesar de que era poco querido por el vecindario.-

Por lo tanto es de intuir que Bonavita escuchó los comentarios de que los niños eran hijos de Rivera y el cura masón y republicano, se cuidó muy bien de ponerlo al Coronel, en el sitial de padrino.-

Quizás esto le eche un poco de luz a la leyenda del caudillo, que aquejado de una incipiente tuberculosis pulmonar, se aguantó en el departamento de Cerro Largo, desde noviembre de 1853 hasta el día 13 de enero de 1854.-

Hasta se podría decir sin pecar de chusma, que "El Pardejón" ni enfermo, le aflojaba al tema de los amoríos.-

“EL GENERAL RIVERA, HA MUERTO !”...

Una escena poco conocida, pintada por Diógenes Hequet y que recrea la muerte del General Fructuoso Rivera, el día 13 de enero de 1854, en el rancho de Bartolomé Silva “Bartolo”. a orillas del arroyo Conventos (Cerro Largo) y a escasa distancia de la “Villa de Melo”.-

El hombre barbado que se encuentra a la derecha del dibujo, era el Coronel Brígido Silveira (caudillo colorado del Departamento de Lavalleja) que estaba asignado por el General Flores, con un grupo de militares “de línea” a custodiar al General Rivera.-

El que aparece sentado al costado de Silveira, era Andrés Vega que oficiaba como secretario del General y a los pies de

la cama del fallecido, la figura barbada y de poncho negro, era el Comandante Manuel De Brun Carabajal "Manduca" (otro legendario caudillo, de la zona de Lavalleja) y quien de acuerdo a su jerarquía, era el segundo al mando de la fuerza militar que acompañaba a Brígido Silveira.-

Sentado a la derecha de Carabajal, está el Coronel Camilo Vega, hombre que siempre estuvo muy cercano a su general y parado a la izquierda de "Manduca" saco negro y brazos cruzados está el médico andaluz Dr. Luis María Navarrete Romero, quien en 1854 ejercía como "Médico de Policía" en la "Villa de Melo".-

El muchacho de pelo ensortijado y rasgos morenos que viste chiripá, botas de potro y espuelas con grandes "lloronas", era: Faustino Reynoso, uno de los tantos "guayaquíes" que siempre acompañaron al caudillo.-

Es de rigor acotar, que esta escena fue dibujada siguiendo los minuciosos detalles que describió el periodista, historiador y político uruguayo: Telmo Manacorda, en su obra del año 1933: "FRUCTUOSO RIVERA. EL PERPETUO DEFENSOR DE LA REPÚBLICA ORIENTAL".-

Para ordenar estas líneas es necesario hacer constar, que el General Rivera, había ingresado a territorio oriental, el día 10 de noviembre de 1853 procedente de Yaguarón donde se hallaba alojado transitoriamente- según la tradición oral en una casona donde hoy se levanta el "Hotel Siñuelo"- (venía en viaje desde Río de Janeiro, a caballo y con dilatadas etapas previas) vadeó el río por el "Paso de las Piedras" (no muy lejos de la hoy ciudad de Río Branco-Cerro Largo) y se puso bajo el amparo de unos 50 militares, " una pieza de bronce" (vale decir un cañón) que comandaba el Coronel Brígido Silveira y que ya de antemano lo esperaban, para ejercer su sólida custodia.-

Mientras se desplazaba por territorio brasilero, lo acompañaron soldados del imperio de Don Pedro II, algunos orien-

tales y unitarios argentinos que habían peleado en la batalla de "Monte Caseros" donde fue derrotado Juan Manuel de Rosas.-

Según los historiadores orientales, el General Rivera, pasó el Tacuarí, el arroyo Sarandí de Barcelo, se volcó hacia las faldas del Cerro Largo y se fue buscando la "Posta de Mena" en las "Puntas del Avestruz" (hoy, Quinta Sección del Departamento de Treinta y Tres) donde confraterniza con el General Anacleto Medina y la gente de su División.-

Es lógico, que ese periplo junto al escuadrón de Silveira, le insumió un derrotero más extenso donde llegó hasta Durazno, no quiso seguir hasta Montevideo y retornó una y otra vez a la zona de Cerro Largo, según la tradición oral recorriendo lugares puntuales como: las "Puntas del arroyo del Oro", "El Leoncho" y "La Azotea de Ramírez" (hoy, Departamento de Treinta y Tres) llegando a acampar unos días junto al regimiento del Coronel Nicasio Borges (nacido en Santa Cruz de Tenerife-España- abuelo del escritor argentino Jorge Luis Borges) y al servicio de las fuerzas coloradas.-

No es novedad que el caudillo oriental sabía que había contraído tuberculosis pulmonar mientras había estado preso en rigurosas condiciones en la "Fortaleza de Santa Cruz" en Río de Janeiro, a solicitud del Gobierno de la Defensa de Montevideo y por intrigas del Dr. Andrés Lamas, entre los meses de febrero de 1851 hasta febrero de 1852 , incluso tras ser puesto en libertad, estuvo internado en un hospital de Río, con ahogos, pérdida de conocimiento y vómitos de sangre, siendo atendido por el Dr. Pablo Cándido y otras veces por los Dres. Geraldo y Barbosa.-

Tampoco es novedad que durante su estadía en la campaña oriental, vivaqueando sin rumbo, luego del 10 de noviembre de 1853, Rivera, buscaba afanosamente crear una insurrección entre los blancos (eso lo documentan sus últimas cartas) e incluso en las "Puntas de Tupambaé" estuvo a punto de chocar

con la División Cerro Largo, que comandaba el Coronel blanco Dionisio Coronel Muniz y que fue neutralizado sin llegar al combate, por el escuadrón de Medina, que como Nicasio Borges, recorrían la tierra oriental con el fin de aplacar probables brotes de guerra….

La República vivía los tiempos de un triunvirato de gobierno, que ya no era tal, dado que el General Juan Antonio Lavalleja uno de sus integrantes, junto a los Generales Venancio Flores y Fructuoso Rivera, había fallecido en Montevideo el día 22 de octubre de 1853 a causa de un infarto de miocardio.-

Mientras las cartas del General Melchor Pacheco y Obes, le pedían encarecidamente a Rivera que retornara de una vez por todas a Montevideo, para asumir su rol de triunviro junto a Flores, éste, seguía con el tema de la insurrección de los blancos y según se dice, haciéndose atender por Bartolo Silva, quien era uno de los tantos expertos en las "curas con agua fría", tan de moda en esa época.-

No se escatima tampoco decir que el General además de tener una amistad fluida con Bartolo, era amante de una hermana del mismo, que se llamaba María del Carmen (según el Dr. Luis Bonavita) María Rosa Silva (según otros historiadores) o Rosa del Carmen Silvera y que fruto de ese amor a escondidas, nacieron en Cerro Largo, los gemelos: Cayetano y Frutuoso (sic) el día 9 de agosto de 1822 .-

Sin embargo, bautizados al día siguiente, en la Parroquia de Melo, por el Teniente Cura Vicario Interino, el brasileño Juan Themudo Cabral Diniz, resultaron ser: "hijos legítimos de Ramón Benito Nodal, natural de Galicia- Reino de España- y de Rosa del Carmen Silvera, natural de Portugal y vecinos de esta Villa en paraje Cañada de los Burros.....Padrino, el Coronel del Regimiento de la Nación don Frutuoso Rivera" ...(Fs. 53- Libro I de Bautismos).-

O sea que documentalmente y en este caso, don Frutos, habría quedado libre de culpas...

No así con : Ramona Laureana Rivera Fernández, nacida en "San Pedro del Durazno" (hoy, ciudad de Durazno- Uruguay) el día 4 de julio de 1842, quien bautizada el día 12 de setiembre del mismo año, por el Cura Vicario de la Iglesia de la localidad: Raimundo Farragó, consta que "es hija natural del Sr. Presidente de la República Dn. Fructuoso Rivera, natural de la Florida y de doña Ramona Fernández, natural de Santa Lucía, vecina de esta Villa del Durazno; fueron padrinos Dn Martín Martínez, natural de Murcia y D. Saturnina Fernández, natural de Santa Lucía, vecinos de esta Villa".....

Incluso existen un lote de cartas debidamente archivadas, de Rivera a doña Ramona Fernández, algunas de ellas fechadas en el año 1852, cuando estaba preso en la fortaleza de Santa Cruz y culmina enviándole epístolas en 1853, cuando ya incursionaba por las tierras de Cerro Largo. Siempre preguntando y marcando pautas, en el cuidado e instrucción de la hija "Ramonita".-

Ramona Laureana Rivera Fernández, se casó con Hilario Pérez, tuvo 5 hijos del matrimonio y falleció en Durazno en diciembre de 1844, a los 42 años de edad.-

También es cierto que a su influjo y durante su Presidencia, un día 30 de setiembre de 1833, el Coronel Servando Gómez (esposo de Manuela Visillac e hijo de crianza de Rivera, que después se pasó sin miramientos para los blancos) había dado inicio a la "Villa de San Servando", sobre el río Yaguarón, la que por motivos económicos y poblacionales, feneció a principios del año 1851, cuando su vecino y contemporáneo: «Pueblo Arredondo» (hoy, ciudad de Río Branco) comenzó a catapultarse con majestuoso poder comercial.-

Pero el General Rivera se sentía desfallecer, cada vez estaba más débil y en la tardecita del día 11 de enero de 1854, pasó

con su séquito por la "Villa de Melo" sin detener la marcha y desmontó casi sin aire, debajo de la enramada del rancho de Bartolo.-

Eligió sentarse al aire libre. Fue trasladado para debajo de uno de los tantos árboles que rodeaban la finca constituida además por un galpón a la izquierda, con una cocina de media agua y con otro rancho abierto adelante y así que le arrimaron un banco de ceibo, se sentó casi ahogado, pero, dando la espalda para la cercana villa.-

Es que el General, no era ni cerca de bien visto por los pobladores de Melo, donde era recordado por sus sitios "a sangre y fuego" en 1844 y 1845 (contra el cantón militar que mandaba Dionisio Coronel, con su segundo Juan Rosas "El Rubio-Negro") y además, pendía del recuerdo, la famosa "estaqueada" que durante el segundo sitio, le mandó propinar al cordobés José Nicasio Guerrero (hombre partidario de los blancos, con campos y cierto prestigio en la zona) quien a raíz de ese castigo, quedaría de por vida, con serios problemas motrices para desplazarse. Mientras que su primera esposa: Felipa Larrañaga, quien fue a llevarle la comida al campamento donde se hallaba detenido, al verlo "estaqueado" sufrió una severa crisis de nervios y luego, enloqueció, llegando así hasta el final de sus días.-

Alojado en el rancho de adobe y quincha de totora, el enfermo intentó dictar unos apuntes a su secretario Andrés Vega, pero se fatigó y dejó para hacerlo al día siguiente.-

El 12 de enero la situación permaneció incambiada a pesar de una mejoría breve durante la mañana. Próximo a la hora 14, les señaló un baúl a sus más próximos y les dijo: - "Ese baúl, si muero, se encargarán ustedes de entregarlo al Gobierno. En él, se encierran todos los actos de mi vida pública, y en ellos encontrarán mis enemigos documentos que prueban que jamás he dejado de servir a mi patria".-

Después, entró en un coma casi irreversible….

Allí estaban: los Comandantes Carabajal, Pantaleón Illescas y Camilo Vega, el Mayor Francisco Gadea, el Capitán Julio Borches, el secretario Andrés Vega, el Sargento Pedro Onetti y el muchacho de nombre Faustino; mientras el Coronel Brígido Silveira en persona había ido hasta la "Villa de Melo" a buscar algún médico.-

Regresó de noche, con el Dr. Luis Navarrete, acompañado de los practicantes Juan Fernández y Francisco Mestre, pero, ya no había nada que hacer. Solo, esperar el desenlace fatal….

Extrañamente a la hora 05:00 del día 13 de enero, Rivera, se despertó, balbuceó con lucidez la hora, dijo que sentía mejor y "que a las ocho haremos esos apuntes, algunos de ellos servirán para la felicidad de mi patria"….

Casualmente a esa misma hora desmontó bajo la enramada del rancho, el General argentino y unitario Juan Madariaga, quien avisado de la gravedad que experimentaba Rivera, llegó "reventando caballos" y logró estar una hora y diez minutos, junto al lecho de muerte de su amigo.-

Tras hundirse en un pronunciado letargo a la hora 6 y 10 de la mañana, expiró y el Dr. Navarrete, al respecto, certificó: "Hemotisis (sic) consecuente de pleuronemonía con gastro hepatisis e hipertrofia del corazón"…..

De inmediato el Coronel Silveira, salió al exterior del rancho y ordenó, que cada cuarto de hora, se hiciera un disparo de cañón, a la vez que dispuso de dos hombres, para que se trasladaran de apuro a caballo, a Montevideo con el siguiente parte: "Exmo. Señor General de la Campaña: Don Venancio Flores: Hoy, a la 6 y 10 minutos de la mañana, dejó de existir el señor Brigadier General, primer miembro del Gobierno de la República don Fructuoso Rivera, bajo las órdenes inmediatas de quién me hallaba; y estando las fuerzas que tengo el honor

de mandar, a disposición del Gobierno, me dirijo a V.E. para que disponga de ellas, ordenándome lo que tenga que hacer a fin de llenar mi deber. Conventos, 13 de enero de 1854. (Firmado) Brígido Silveira".-

Creíble o no, luego de producirse el deceso de Rivera, se presentó en el rancho Dionisio Coronel Muniz, observando las normas de respeto y consideración debidas, ante el cuerpo de su otrora rival político.-

Saludó a todos quienes se encontraban allí y de inmediato, se retiró del lugar.-

Así eran áquellos hombres !!...

EL TRASLADO DEL CUERPO A LA CAPITAL….

No esperó más órdenes Brígido Silveira y por su cuenta, inició las maniobras para el traslado del cuerpo a Montevideo.-

Mandó a sus hombres que consiguieran una gran caja de hojalata, la llenaron con caña blanca y luego introdujeron el cuerpo desnudo, taponaron todo escape con algodón y después, pusieron la misma, dentro de otra caja de madera, que se cerró, herméticamente.-

Consiguieron toda la tela posible de coco negro, colocaron el "improvisado ataúd" en un carruaje que consiguieron con la Sra. Justa Blanco Melgarejo de Puente (esposa de Epifanio Puente y sobrina del Coronel Luciano Blanco- oficial de confianza de Rivera-) lo cubrieron de negro y el Coronel Silveira, dispuso que toda la tropa portara luto y designó a seis lanceros, de custodia de honor (dos abriendo la marcha y cuatro más atrás, a ambos lados del carruaje).-

Para conducir el carruaje eligieron al moreno africano: Juan Teodoro Ferrán Sóñora, llegado al Brasil en un "barco negrero" y luego a tierra oriental, aproximadamente en 1824, como esclavo del brasileño Jerónimo de Silva Ferrón y luego fue esclavo de Manuel Sóñora, que fue quien lo libertó y por ende adoptó los apellidos de sus dos patrones.-

En 1874, Juan Teodoro Ferrán contrajo matrimonio con la Sra. María Fermina Centeno, en la Parroquia de Nuestra Señora del Pilar y San Rafael, en la "Villa de Melo" y reconoció los hijos que ya tenían en común. (Libro IV- Fs. 125 de Matrimonios).-

Falleció en el año 1879 y su nombre se perpetúa en una calle de la hoy, ciudad de Melo.-

Así se pusieron en marcha hacia Montevideo, bajo el comando de "Manduca" Carabajal y en la mañana del día 17 de enero de 1854, sobre un gajo del arroyo Mansavillagra (Departamento de Florida), se encontraron a su vez con otro carruaje que procedente de Montevideo, traía a los Coroneles Santiago Labandera (medio yerno del fallecido) y Manuel Freire (uno de los 33 Orientales) conjuntamente con el Dr. Enrique Muñoz y doña Bernardina Fragoso de Rivera, quien había sido enterada de que su esposo estaba en cama, pero desconocía la gravedad del mismo y su posterior fallecimiento.-

Al ver acercarse aquel carruaje tapado de negro, con los lanceros escoltando su marcha, dos oficiales detrás (" Manduca" Carabajal y Camilo Vega) y 30 hombres más, de la tropa asignada a la custodia del General, doña Bernardina, no tuvo dudas de que aquel vehículo conducía un muerto.-

Y sus dudas se aventaron totalmente, cuando al acercarse el mismo, el oficial que mandaba el cortejo, profirió un grito: - EL GENERAL RIVERA, HA MUERTO !....

La última vez que doña Bernardina había visto con vida a su esposo había sido en Yaguarón, en octubre de 1853, donde él había estado en cama con los empujes propios de la enfermedad, aunque luego se había repuesto y había vuelto otra vez a montar a caballo.-

Entonces ella se dirigió hacia Montevideo, a los efectos de preparar la casa, para el pronto retorno del esposo.-

Ello, no pudo ser.-

Descansaron viajeros y caballos todo día 17 de enero y el día 18, en horas de la mañana arrancaron a trote parejo rumbo a Montevideo.-

En la tardecita del 19 de enero, hicieron su ingreso en la capital y el cuerpo fue velado en la Iglesia San Agustín de

la Unión, la misma donde tiempo después fue depositado el cuerpo del General Manuel Oribe.-

Gracias al cuidado dispuesto en Cerro Largo, por el Coronel Silveira, el cadáver se conservó sin descomponerse a pesar del intenso y sofocante calor.-

A las 7 de la mañana del día 20, el cortejo fúnebre partió de la Iglesia de San Agustín, escoltado por la fuerza militar que venía de Cerro Largo hacia el centro de la ciudad y al llegar frente a la Plaza Cagancha se les unió otra fuerza militar al mando del General César Díaz.-

Así llegaron a la casa de la calle Rincón (propiedad del General Rivera) próximo a la hora 11, donde se encontraban el Dr. Francisco Araucho, el General Venancio Flores y el General José María Paz ("El Manco Paz").-

Luego de los discursos de rigor el poeta Francisco Acuña de Figueroa, improvisó una poesía y terminada la parte protocolar, cargaron el féretro a pulso: los Generales Anacleto Medina y José María Paz, luego el Jefe de la Armada Argentina Almirante José Muratore y los Coroneles: Manuel Freire, Velazco, Possolo, Acosta, Espinosa, Dupui, Tajes y Labandera (que era casado con Concepción, hija adoptiva del General Rivera).-

Al arribar a la Catedral Metropolitana, fue depositado en un sepulcro, abierto al costado de donde ya descansaba su compadre, amigo y enemigo varias veces, el General Juan Antonio Lavalleja, otro de los forjadores de esta nación.-

Anda una leyenda circulando entre el claro-oscuro de los tiempos, que dice que indios guaraníes que constituían la fuerza militar que custodiaba a Rivera, durante el viaje a Montevideo, bebieron de la caña blanca que cubría el cuerpo, buscando según sus ritos ancestrales "adquirir los poderes que el finado, había tenido en vida"....

Lo que sí no es leyenda, es que al frente del Gobierno quiérase o no, quedó el General Venancio Flores, un militar colorado, que había sido lugarteniente de Rivera, que se escapó por un pelo que lo degollaran en la "Batalla de India Muerta" el 27 de marzo de 1845 y que además de haberse convertido en dictador, optó por el servilismo y se volvió aliado militar de Argentina y de Brasil, poniendo en juego en forma perversa y categórica, la soberanía de la Patria.-



Dibujo original del rancho donde falleció Rivera

JUSTINO MUNIZ
CAUDILLO DE LA FRONTERA REBELDE...

Justino Muniz, nació en Sauce de Olimar (hoy, departamento de Treinta y Tres), el día 5 de setiembre de 1838.-

Era hijo legítimo de Julián Ramírez (quien se fue del hogar antes de su nacimiento y que en 1834 era soldado de la División Cerro Largo, que mandaba el Sargento Mayor Marcelo Barreto) y de Josefa Benita Muniz Azcurra; por lo que queda demostrado que no era hijo natural, como especularon durante cierto tiempo varios historiadores, dado que sus progenitores se habían casado en 1837.-

En realidad su verdadero nombre era: Justino Ramírez Muniz.-

Más allá de que un dejo de rebeldía frente al padre que no conoció y que había abandonado a la madre cuando se halla-

ba embarazada, Justino, de por vida, tomó consigo el apellido Muniz.-

Y así lo conoció la historia, de un lado y del otro, en el tema de las "divisas políticas".-

Huraño, de pocas palabras, heredero de un tiempo bárbaro, hijo predilecto de las llanuras, de las sierras y de los montes, su vida se templó en la dura lucha de las faenas del campo y su alma de hombre honesto y de palabra dada, fue una eterna contradicción con su pensamiento lineal y carente por completo de la luz que aportan las aulas y de la cultura que aportan los libros.-

Era totalmente analfabeto y lo que es peor, despreciaba a quienes buscaban un solaz en la cosecha de las letras y hasta llegó a llamarlos: "embrollones de letra menuda".-

Cara contradicción en este hombre tratado hasta de "semi-salvaje" por sus compañeros y por sus contrarios, cuando en su descendencia hubieron hombres y mujeres que les apasionaron las letras y que incursionaron en el magisterio, en el profesorado, en las crónicas, en la poesía, en la dramaturgia (como su nieto materno Justino Zavala Muniz) y hasta en el dibujo, como Fabio Muniz Carvalho (uno de los nietos de Ángel Muniz).-

Viene al caso contar en este momento que según la tradición oral de aquellos tiempos, verdadera o no, el Alférez Sebastián Bouquet, que durante la revolución de 1904, era secretario de Muniz, muchas veces lo hizo firmar la correspondencia agarrándole la mano con todo cuidado, mientras repetía casi que maquinalmente: "Para arriba, para abajo, para arriba para abajo etc. etc. ....Para el costado y ahora sí, una raya por abajo, mi General"....

Otros cuentan que le preguntaba a Bouquet (que era recién egresado del Colegio Militar y luego llegaría al grado de General de Brigada) :- Ché y la "o" de "Justino" como l´ago?

- Redonda y cerrada, como la argolla de un lazo, mi General !

Todo ello, constituiría el cerno y la carnadura con la cual estaba formado ese hombre. Heredero de un apellido que surgió en la "Isla Sâo Miguel" y especialmente en la región "Fenais de Ajuda", de las Azores (Portugal) y que llegó a Río Grande del Sur, antes del año 1748, con un largo tránsito que incluyó Río de Janeiro, Porto Alegre, Viamâo y Rio Grande, hasta que en 1763, el general Pedro de Cevallos, capturó a "los Muniz" más viejos y con ellos y otras familias, fundó la floreciente población de "San Carlos" (Maldonado).-

Familia prolífica como fue de ahí en más, se dispersaron por todo el suelo oriental y en especial viraron hacia las tierras y hacia el espacio campesino, del antiguo Cerro Largo.-

Justino Muniz, tenía 7 meses de edad, cuando su madre lo abandonó para siempre y tuvo, que sustraerse a los cuidados de su abuelo materno: José Bernardo Muniz Pintos, quien había sido soldado del general José Artigas, lancero y Oficial del general Rivera en "India Muerta" en noviembre de 1816, para luego "cambiar de sitio" y volverse adicto a las fuerzas blancas del General Manuel Oribe, donde llegó a ostentar el grado de Capitán.-

Todo un entramado a veces hasta incomprensible, que lo llevó a un anciano José Muniz Pintos, a vivir en el "Rincón de Suárez" (tierras del padre de don Joaquín Suárez, en Cerro Largo), por "consejo" de su hijo el después general Ángel Muniz Azcurra, caudillo blanco de la región, quien entre otras cosas, temía por la integridad física del anciano.-

Así fue que Justino, alternando en las orillas del arroyo Fraile Muerto, a unas 9 leguas de la ciudad de Melo, comenzó la vida común de un peón de estancia, ni bien alboreó los 16 años.-

A los 20 años, usaba chiripá negro, sombrero, botas de potro y espuelas con grandes "lloronas". Ahí fue cuando tuvo la primera pelea de su vida a cuchillo con un tal "Felisberto Pelo Largo", saliendo ambos heridos de la contienda y demostrándole al matón, que a pesar de su edad y de la falta de contextura física, le sobraba coraje y honor, para no dejarse "pasar por arriba" y defender la dignidad suya y del prójimo, costara lo que costara.-

En 1853, a órdenes del tío Ángel Muniz Azcurra ("El Manco Angelito") participó en el combate de "Las Rengas" (afluente del arroyo Cordobés) y a pesar de que la pelea quedó inconclusa, Ángel Muniz, lo hizo ascender a Teniente Segundo de Guardias Nacionales, luego de la caída del Presidente Giró.-

Nuevas afrentas vendrían para la vida de Justino.....Y el hombre se enamoró perdidamente, de una bella moza del Cerro Largo, llamada Eufemia Rodríguez, que tenía 18 años de edad.-

Una noche de diciembre de 1858, conocedor de que los padres de la misma la querían hacer casar con un gallego comerciante de la zona, llegó a caballo hasta la morada de "la prienda" la alzó en ancas y se fue con ella, para el rancho, que ya había levantado fruto de sus trabajos como esquilador y arador en tiempos de paz.-

El 18 de noviembre de 1865, Ángel Muniz, se les apareció una mañana en el rancho que ocupaba la pareja, con un cura y dos testigos, "se tomaron varios mates amargos" y después procedieron al casorio....

La pareja, entre "revolución y revolución" tuvo 11 hijos entre varones y mujeres.-

No obstante, desde 1863 y hasta la caída de Paysandú, anduvo combatiendo a órdenes de Ángel Muniz y como sostén del gobierno blanco de Berro, primero y luego, de Aguirre.-

A pesar de que se conoce que el Coronel Ángel Muniz y parte de la División Cerro Largo participaron de la batalla de Yatay y de la rendición de Uruguayana, cuando la "Guerra de la Triple Alianza", se desconoce si Justino estaba, entre los que fueron al Paraguay.-

En 1870, con 32 años de edad y una bien ganada fama de lancero corajudo y entrador, peleó del lado de los blancos de Timoteo, en las batallas de: "Manantiales de San Juan" y en la de " Sauce" (donde en la Navidad de ése año, combatieron entre unos sembradíos, "Goyo" Suárez, hizo degollar a unos 500 blancos heridos y /o rendidos y luego ordenó que les pasaran por arriba con los caballos) mientras que el escuadrón de caballería que mandaban "los Muniz" (Ángel y Justino) lograron mantener sus posiciones y salvar la gente en una imponente retirada.-

Luego de la paz de 1872, el Jefe Político y de Policía de Cerro Largo Bernabé Manuel Rivera Balmonte (hijo del coronel Bernabé Rivera, pero, de ideales blancos y al servicio de Ángel Muniz) nombró a Justino, Comisario General del departamento de Cerro Largo.-

Ahí fue donde puso en paz la campaña, corriendo a punta de lanza para el Brasil, a "Nico" Coronel, al "Pardo Luna" (que se llamaba Ambrosio Luna) y al oportunista brasileño Manduca Cipriano, que siempre estaba "al golpe del balde" cuando se armaban revoluciones en el Uruguay.-

En 1875, con el tío Ángel, tomaron distancia del General Timoteo Aparicio y se involucraron en la "Revolución Tricolor", donde Justino mantuvo un duelo a lanza con Melitón Muñoz (sin llegar a herirse ambos) y posteriormente, a través de la mediación del General brasileño Astrogildo Pereira da Costa (que era primo-hermano de Josefa Benita Muniz Azcurra, por ende tío-segundo de Justino) parlamentó con el

Coronel Lorenzo Latorre, quien le dio la palabra de respeto debido por sus hombres, le comunicó que la revolución estaba perdida y le aconsejó que se internara en el Brasil, al igual que al tío Ángel.-

Vaya a saberse que entretejidos hubieron en ese parlamento....Porque si es cierto que Justino acató la orden de exiliarse en el Brasil (cerca de la frontera con Uruguay), también es cierto, que Astrogildo Pereira, lo ayudó por esa época, a comprar el campo en "Bañado de Medina".-

Regresó en 1880 y por influencias del Comandante Higinio Vázquez, Jefe Político y de Policía de Cerro Largo, que era primo de Máximo Santos, le fue restituido el grado de Comisario General del Departamento y posteriormente se abstuvo de salir a la revolución del Quebracho y fue "premiado" el día 9 de febrero de 1886, con el grado de Coronel del Ejército.-

Cambió radicalmente el tema y a pesar de que Muniz, juraba ser blanco "como gueso e´bagual" indirectamente, comenzó a deberle favores al Partido Colorado y por ende, también comenzó a ir en contra de los que habían sido sus compañeros de armas en las pasadas revoluciones.-

El 26 de setiembre de 1893, falleció Eufemia Rodríguez, dejando un hondo pesar en la trayectoria del esposo, quien a pesar de la vida azarosa que llevaba, la amaba con toda pasión y nunca se conoció que le fuera infiel.-

Pero las cartas, estaban jugadas y al mundo político del Uruguay le convenía atraer a un hombre que ya era caudillo en Cerro Largo, que el gauchaje lo conocía y lo seguía y entonces, el Dr. Julio Herrera y Obes, lo ascendió a General, el día 17 de febrero de 1894.-

El 16 de noviembre de 1895, se unió sentimentalmente a Clotilde Massaro, con quien tuvo 5 hijos: 4 varones y una mujer.-

Palanqueado por la minoría blanca de los Dres. Martín Aguirre y Juan José Segundo, entró en frontal oposición con los Saravia (cuentan que había sido íntimo amigo de "Don Chico", de Gumersindo y de Basilisio) y que en agosto de 1896, el veterano caudillo blanco Fortunato Jara, intentó atraerlo hacia filas nacionalistas, proponiéndole hasta de que hubiera una reunión conciliatoria con Aparicio Saravia.-

Jara, había sido compañero y amigo de Justino, desde siempre en la División Cerro Largo (por algo, las acciones iban quedando encaminadas) pero el día 26 de noviembre de 1896, cuando el fatídico atropello del Capitán blanco Juan Sosa "Juan Garras" a la casona de Ramón Mundo, que ocasionó la muerte de Segundo Muniz, de 16 años de edad, todo cambió en el alma y en la mente del General; máxime cuando se enteró de las bocas de la esposa de Ramón Mundo y de su hija Eugenia (la madre de Zavala Muniz) que el propio "Chiquito" Saravia, lanza en mano, les había intimado la rendición, por una de las ventanas de las casona, luego de que Alberto Muniz, diera muerte de dos tiros a "Juan Garras", diciéndoles en forma por demás amenazante:- Entreguensé o los mato a todos !...

A lo que habría contestado Eugenia desde adentro y con sus hijos prendidos de la pollera:- Mátenos si es capaz....Ningún Muniz, se entrega a un enemigo!.....

En 1897, acicateado por los "dotores" que tanto despreciaba y por la muerte del hijo, Justino Muniz, se enfrentó a "Chiquito" y a Aparicio un día 19 de marzo, en la cuchilla de Arbolito.-

Mucho se ha escrito y mucho se ha dicho de esa batalla, pero en síntesis además de la carga a lanza casi de leyenda que llevó "Chiquito" adelante y que le costó la vida, pelearon "blancos municistas" contra "blancos saravistas", con "pases" de uno al otro ejército y hasta donde se especula que el parlamento so-

licitado por Muniz, antes de la carga a lanza de "Chiquito" era para llegar a un acuerdo que favoreciera a los dos bandos en común...Cuando no, para conformar una inesperada fusión!..

Llamativamente, no hubo ensañamientos con los "blancos saravistas" cuando se tendieron en retirada y mucho menos, con los heridos que quedaron asistiéndose en casas cercanas adonde fue la batalla.-

A pesar de estar consolidado como caudillo el general Muniz, comenzó a ser "un traidor" para los blancos y un elemento "de desconfianza" para los colorados, relatando muchos de sus subalternos, que los trataba con desprecio, que los amenazaba que los iba "a levantar en la lanza" y que se golpeaba el pecho diciendo y repitiendo: "Que no había nadie más blanco que él"....

No quiso concurrir a la firma de la paz en la estación de la Cruz (Florida) quizás, para no verse con el General Aparicio Saravia.-

Volvió a la paz de su estancia, cuyas casas y galpones estaban pintados de blanco y celeste y se cuenta que regalaba las gallinas batarasas y coloradas que le nacían.-

El 24 de julio de 1898, en horas de la noche, soportó un atentado en su estancia, lo que no pasó de unos tiros, pero, le mataron al mestizo de indio "Fusil" uno de sus secretarios de enorme confianza.-

Y a los tres días de ese hecho, la guardia fronteriza de Aceguá, mató de un tiro, al parecer por error, a su hijo Fernando, que salía de la casa de unos amigos.-

Todo eso, sumado a la antipatía que venía levantando su persona y a la muerte de su hijo Profecto Zacarías el día 27 de diciembre de 1901 a manos de su cuñado Susano Leguizamón, quien al igual que Justina (hija del general y esposa de Susano) huyeron para el Brasil y nunca más se supo de ellos, fueron

mellando cada vez el ánimo y el diario vivir del caudillo que comenzó a envejecer prematuramente.-

En 1904, apoyado por el Presidente Batlle y Ordóñez, salió a la revolución al mando del ejército del Sur.-

Su actuación no fue para nada destacada en líneas generales, a pesar de que obtuvo la victoria del "Paso del Parque del Daymán", pero dejó que el ejército blanco, escapara en tremenda fuga, se enfermó y fue sustituído en el ejército colorado, retirándose para su estancia al final de la campaña.-

Hay quienes comentan que luego de conocer la gravedad de la herida del general Aparicio Saravia, intentó pasarse al ejército blanco, pero su oferta no fue tenida en cuenta para nada, por la consecuencia mediata "de traidor de los blancos" que hacía tiempo que venía a los encontronazos con su figura.-

En 1910 fue nombrado por unos días, comandante militar de Cerro Largo, ante el levantamiento blanco de Basilio Muñoz y de Nepomuceno Saravia.-

Y aunque el Presidente Batlle, en 1912, lo ascendió a Teniente General, no mejoró mucho su situación anímica y se recluyó como «animal enfermo» en su estancia de «Bañado de Medina», rodeado por su esposa Clotilde y por sus hijos menores, motejado de «traidor», de «toro pampa» y de «blanco yaguané» (blanco piojoso).....

Por ese tiempo, lo visitó el Capitán colorado José Virginio Díaz, quien escribió en sus memorias: ***...."Personalmente, Muniz no ofrecía mayor atractivo al visitante. Confieso que, a la media hora de estar en su presencia me sentí siempre invadido por el deseo de marcharme, pero en campaña me era imposible, dado las distancias que median de una casa a otra. Así me era forzoso permanecer en la estancia con un personaje que se hallaba muy lejos de parecer y aun hacerse grato. Lo hallé siempre en mangas de camisa (téngase en cuenta que***

viajaba por el interior del país preferentemente en verano), con amplia bombacha de paño ordinario, en zapatillas, sentado en un cómodo sillón de mimbre en el zaguán de su casa. Hablaba poco; se interesaba más poco por lo que ocurría; sus ideas y pensamientos no volaban alto. Daba la sensación de un hombre cansado que parecía estar dominado por una idea que lo roía por dentro y deseoso de tranquilidad, de molestarse lo menos posible por todo lo referente a hombres, cosas y sucesos "……

Como una obsesión que lo acicateaba sin descanso, en sus últimos días, recordaba que el indio Rosas Castillos era quien le cargaba la lanza en "Arbolito" y que lamentaba hasta las lágrimas haber dado muerte con la misma, a los hermanos Cirilo y Cruz Aldama y al joven Claudio Pérez, dado que los progenitores de éstos, Emilio Aldama y Artidoro Pérez, habían sido sus amigos en la revolución de 1870 y más que amigos, eran: ***"como hermanos de sangre"…..***

Finalmente el día 5 de diciembre de 1914, a la edad de 77 años su luz se apagó para siempre, cayendo muerto en su propio campo, debajo de un árbol, al costado de su caballo y con las riendas agarradas por la mano izquierda.-

Celado, despreciado, triste y olvidado por blancos y colorados, se fue de la vida, envuelto en el silencio y sin depertar interés alguno.-

Metido en enredos y tapujos políticos, que nunca los entendió, fue una débil rama oscilando entre los remolinos oscuros de la corriente portentosa.-

Al fin de cuentas, aquellos ***"embrollones de letra menuda"*** que él tanto criticó durante su vida, fueron los mismos que de una forma u otra, le colocaron en la frente una corona de espinas, sin detenerse siquiera a sopesar la nobleza de su alma.-

JUSTINO MUNIZ, GENERAL EN JEFE DEL EJERCITO DEL SUR

JUAN FRANCISCO MENA. LA ESPADA Y EL IDEAL

Juan Francisco Mena Fernández, nació en el paraje "Las Pavas" (hoy, 6ta. Sección del departamento de Treinta y Tres) en el año 1855, momentos en los cuales esas tierras pertenecían al departamento de Cerro Largo (Uruguay).-

Era hijo del Coronel Francisco Ignacio Mena (consecuente oficial blanco, servidor de los Oribe y de Ángel Muniz, en la División Cerro Largo) y de Isabel Marcelina Fernández.-

Tuvo dos hermanos: Antonio e Ignacio y una hermana, Isabel.-

"Sangre de pumas", los Mena de Cerro Largo, que provenían de aquel patriarca andaluz que se llamó Félix José Mena, que había nacido en Granada en 1764 y que murió en la "Villa

de Melo" en 1809, cuando estaba casado con la india charrúa Petrona Villalba, bien pronto se distinguieron generacionalmente, en un lapso que va desde las luchas por la independencia oriental, hasta la Revolución de 1925 en Río Grande del Sur (Brasil) por su forja guerrera y por sus ideales, identificados con los blancos, a partir de la alborada de Carpintería.-

Ignacio Mena (el padre de nuestro biografiado) murió lanceado el 7 de noviembre de 1871, en la acción de "Chafalote" (Rocha) en una "justa de honor", a lanza y a pezuña de caballos, dirimida con el Coronel colorado Julián de la Llana (caudillo de la zona de Aiguá- Maldonado).-

Allí se encontraban presentes los hijos: Antonio y Juan Francisco Mena, ambos adolescentes; incluso el último de los nombrados tenía 15 años de edad.-

Una vez finalizada la revolución, los Mena (hijos) retornaron a su hogar de "Las Pavas" donde el finado padre tenía su estancia y posteriormente, Juan Francisco, se trasladó a Cerro Chato, donde trabajó en la pulpería del caudillo blanco Sergio Muñoz Zeballos, quien además de ser un referente partidario en aquella localidad, fue Juez de Paz y Alcalde, respectivamente.-

Sergio Muñoz, era hijo de un antiguo oficial de Dragones del tiempo de la independencia, amigo de los Oribe y como tal tenían fluída relación con Argentina y en especial con el General Urquiza, quien los amparó en tiempos adversos para los blancos.-

De la mano de Muñoz y por sus influencias, el joven Juan Francisco Mena, con clara vocación militar, ingresó en el ejército argentino, quedando enrolado en las tropas del General Roca.-

No participó de la Revolución Tricolor en 1875, porque revistaba en el ejército argentino, como soldado distinguido del 8avo. de caballería a órdenes del General Álvarez.-

Se batió en la batalla de Puente Alsina, sobre el Riachuelo, donde alcanzó los galones de Sub-Teniente en mérito a su desempeño militar. Fue herido de gravedad, peleando contra los indios del desierto y en la batalla de Santa Rosa, el día 9 de diciembre de 1884, volvió a ser herido en combate y ascendido por su bravura, al grado de Teniente e inmediatamente, alcanzó los galones de Capitán.-

Posteriormente, pidió la baja del ejército argentino y en marzo de 1885, se enroló se enroló con el Coronel Máximo Layera y juntos invadieron el Uruguay por Paysandú, con 40 hombres, se tirotearon con fuerzas del ejército nacional, leales al Presidente Máximo Santos y luego se retiraron por la frontera brasileña.-

A ese hecho se le conoció como "La Chirinada de 1885".-

Pero la cosa no quedó ahí nomás y con la aquiescencia y ayuda del gobierno argentino, comenzaron a prepararse militarmente para lo que pretendería ser el gran golpe contra Santos, la invasión de 1886, conocida por la "Revolución del Quebracho".-

Blancos y colorados juntos, desembarcaron en la costa de Paysandú, un día 26 de marzo de 1886.-

En realidad invadieron por dos lados: el grupo más numeroso que era donde venía Juan Francisco Mena, como jefe de la vanguardia de la caballería, por Paysandú y otro grupo menor, a órdenes de Agustín de Urtubey, Nicasio Galeano y Enrique Yarza, por la frontera del Yaguarón.-

El primer grupo fue derrotado por las fuerzas de Santos, en la famosa batalla de "Puntas de Soto", el 31 de marzo de 1886, donde Mena, herido en una pierna, se le entregó en persona al General José Villar y el General Arredondo, Puentes, Salvañach y Martirena, lograron irse para el Brasil. Mientras que el segundo grupo, fue neutralizado por el General Benavente con

el 3ero. de caballería en el Olimar Grande, paraje "Paso de los Carros".-

En ambos casos y se dice que por orden de Santos, se les perdonó la vida a los insurrectos y a los heridos se les trasladó para una mejor asistencia.-

Mena, retornó a Buenos Aires y tiempo después fue visitado por el Teniente Gregorio Ortiz (se dice que ahijado de Máximo Santos) quien le pidió colaboración para asesinar al mismo. ante ello, Juan Francisco, se negó rotundamente a colaborar con Ortiz en lo que consideró un reverendo asesinato y que su concresión, en nada cambiaría el rumbo del país.-

Los resultados del atentado, así lo demostrarían poco después, donde el involucrado se tuvo que suicidar, perseguido por los militares santistas y sin apoyo alguno.-

Conocedor por medio del Comité de Guerra blanco en Buenos Aires, que se tramaba una revolución contra el gobierno de Idiarte Borda, Mena, se hizo eco de la misma y el día 5 de marzo de 1897, invadió junto al General Aparicio Saravia, por la frontera con el Brasil.-

A esa altura de los acontecimientos, ya había sido designado Coronel y tenía una división a su mando.-

Para esa época, Juan Francisco Mena, era un hombre que frisaba en los 42 años de edad y su postura enérgica, sobria y marcial, lo sindicaban como uno de los mejores oficiales que tenía entre sus fuerzas, Aparicio Saravia.-

Se cuenta que sus subalternos tenían una especial predilección por el jefe, quien los llamaba por su nombre, elegía el mejor lugar para los campamentos, ayudaba a enlazar los potros que se requisaban para ser domados e incorporados a las fuerzas blancas y cuando el clarín llamaba al combate, el Coronel Mena, siempre acudió sin vacilar.-

Así llegaron a la terrible batalla de Cerros Blancos (Rivera) un día 14 de mayo de 1897, donde no se puede disimular

que hubo entredichos de Mena con Aparicio y con el Coronel Lamas.-

Al frente de su división el Coronel Mena, le sugirió directamente al General Aparicio Saravia, no cargar a los colorados del General Villar, que al mando de éste, los esperaban pertrechados con infantes, caballería y una sección de artillería incluida.-

Los números cantaban por sí mismo: 2.500 blancos, casi sin municiones, contra 5.000 colorados, donde todo sobraba....

En ese caso el plan de Mena, era simular una retirada para sacar los colorados de sus parapetos y pelearlos en un terreno más llano, donde le dieran pie a la caballería blanca para sus clásicas cargas "a lanza seca".-

Pero Aparicio desoyó las sugerencias y ordenó al Coronel Lamas que iniciara el ataque y a Mena, lo mandó, que atacara por la derecha del ejército, con sus soldados a "30 municiones por cabeza".....

Fue una horrenda carnicería.-

En determinado momento de la batalla, Juan Francisco, le ordenó a su asistente que le pidiera más municiones a Saravia, dado que habían logrado desalojar a los colorados de su posición; sin embargo, éste le respondió con un lacónico:- Dígale al Coronel Mena, que espere un poco más y que le van a llegar las municiones.....

Ante esta noticia, la demora y preservando la vida de sus subordinados, Mena, de quien se dice que un balazo lo había herido superficialmente en el abdómen y que no penetró más adentro porque pegó en una de las libras esterlinas que el Coronel guardaba en su cinto y que se las había confiado un subordinado por si lo mataban en la batalla, dio la orden tajante a su división de retirarse de la batalla y con parte de sus fuerzas tomó dirección hacia el Brasil.-

Ahí fue cuando Lamas, lo mandó al Coronel Fortunato Jara a cubrir el claro dejado y el veterano de 74 años, hijo de guaraníes y oriundo de Cerro Largo, encontró la muerte por una bala perdida, cuando ordenaba una carga a lanza.-

El retiro del Coronel Mena, en plena batalla, sorprendió a muchos de sus compañeros blancos. Pero dejó al desnudo evidentes desinteligencias con el General Saravia y con el Coronel Lamas, con quien el trato no era ni cerca de bueno.-

Posteriormente, Juan Francisco, intentó retornar al ejército blanco, pero, Aparicio y Lamas con los demás Comandantes, estuvieron de acuerdo que tenía que someterse a un "Consejo de Guerra" y abstenerse a lo que éste, decidiera.-

Huelga decir que a partir del 14 de mayo de 1897, Juan Francisco Mena, pasó a ser "un flojo" para una parte de sus compañeros blancos y aunque según Enrique Mena Segarra, reorganizó su división y peleó en la batalla de Aceguá en 1897, su estrella brillante, se apagó fugazmente en un cielo oscurecido por las dudas, las traiciones y las venganzas.-

No se sometió al "Consejo de Guerra" y junto a su hermano Ignacio, permaneció en Rivera, hasta el fin de la Revolución de 1897.-

Luego del Pacto de la Cruz, fue instructor de Policías, cuando el Coronel Abelardo Márquez (blanco) se hizo cargo de la Jefatura Política y de Policía de Rivera.-

Su predominio natural en la zona, le brindó amistades con el Coronel Joâo Francisco Pereyra de Souza ("La Hiena de Caty") dueño y señor de vidas y bienes, en la frontera de Livramento; enemigo de Saravia en 1893 y amigo y colaborador, en 1897 y 1904.-

El 14 de enero de 1904, Juan Francisco Mena, comenzó otra etapa en su vida política y fue la de adherirse a la minoría blanca, que comandaba Eduardo Acevedo Díaz y que

la integraban además reconocidos blancos como José María Pampillón, Enrique Olivera, Julio C Barrios o de Barros, Antonio Paseyro, Anselmo Urán, Ramón Batista, José Gil, Escolástico de los Santos, Arturo Díaz, Felipe Luna, Cicerón Marín, Luis Mongrell, el Dr. Alfredo Vidal y Fuentes y Froilán Gastán, entre varios más, quienes pusieron sus espadas y sus pensamientos a favor de don José Batlle y Ordóñez, intentando conciliar viejos rencores entre blancos y colorados y tratando de que la República se encauzara en la paz que tanto necesitaba.-

Pero lejos de esto, la balanza se desequilibró totalmente y varios de los compañeros de Mena, antes nombrados omitieron firmar el manifiesto, se fueron otra vez con Aparicio y lo dejaron a él, solo, con Florencio Sánchez (que era el secretario) y con Acevedo Díaz.-

Apoyado de "calepino" (caballo blanco que pintado de colorado corrió y ganó una carrera) de "traidor" y consecuentemente, expulsado de las filas blancas de Saravia, el Coronel Mena, a órdenes de don José Batlle y Ordóñez, se trasladó a Paysandú, para cumplir servicios de vigilancia, sin entrar para nada en combate, durante la revolución de 1904.-

Es de agregar que jamás perdió la amistad con los Comandantes blancos: Juan José Muñoz, José González, Cicerón Marín y Rafael Zipitría. Sus diferencias eran con Aparicio y con Lamas, esencialmente y nunca abjuró de decir que no había ido a la guerra de 1904, porque no estaba de acuerdo con las causas que la generaron.-

Juan Francisco Mena, falleció el día 30 de octubre de 1904, en el Hospital de Caridad de Montevideo, al herirse circunstancialmente con su propio revólver que se le disparó tras caer al suelo, en el baño del hotel de París, donde se alojaba transitoriamente.-

Hubo rumores nunca confirmados, de que pudo tratarse de "un asesinato político o de un suicidio".....

Fue intervenido quirúrgicamente por el Dr. Alfredo Navarro, pero el balazo había afectado órganos nobles y con el correr de las horas, el resultado fue letal.-

Antes de fallecer y consciente de que su herida era grave, estuvo conversando con sus hijos Isabel y Carlos y aconsejó a su sobrino Bernardino Mena Arellano (hijo de Antonio, que murió en la batalla de Masoller) que no anduviera metiéndose en guerras y mucho menos, haciéndose matar como el padre.-

Cabe acotar que el Coronel, estaba casado con la señora Rita Brandi y sus hijos fueron: Carlos, Isabel, Bernardino, Leila, Mario, Juan Francisco e Isaías.-

Tenía 49 años de edad.-

Fue sepultado el día 1ero de noviembre en el Cementerio Central y entre los acompañantes colorados de relevancia que integraron el cortejo se puede ennumerar a: General Eduardo Vázquez (Ministro de Guerra y Marina- vencedor en la batalla de Masoller), el Dr. José Romeu (Ministro de Relaciones Exteriores- que había sido blanco) el Dr. Mario Gil, el Coronel Atilio Pigurina (que fue Jefe Político y de Policía de Treinta y Tres en 1897) el Senador Velloso, el Sargento Mayor Ricardo Cruces Rodríguez, Teófilo Sánchez, Solano Riestra, el Dr. Vargas y el Coronel Juan Bernassa y Jérez, un masón, de la entera confianza de don José Batlle y Ordóñez.-

Por la minoría blanca, asistieron al sepelio: Antonio Paseyro y Luis Mongrell.-

Antes de colocar el féretro en la tumba, el Dr. Vargas y Solano Riestra leyeron sendos discursos, donde ponían de manifiesto las condiciones y la valentía que había tenido Mena, en su trayecto terrenal.-

Fue un TRAIDOR, el Coronel blanco Juan Francisco Mena, al apoyar con su espada y con su ideal el gobierno de don José Batlle y Ordóñez?....

Un amigo, como lo fue el Profesor don Omar Moreira, quien hizo un concienzudo y meditado trabajo de investigación sobre la vida del militar, lo definió de la siguiente manera: ***"Puedo decir sin vacilación: el coronel Juan Francisco Mena no fue un traidor, era un hombre fiel a sus ideas; no un "flojo", fue un valiente responsable. Debe salir del olvido".....***

A sus palabras, me remito.-

LA LANZA DE MÁXIMO PÉREZ.....

"Caudillo-militar", nacido en el año 1825, en Coquimbo (Departamento de Soriano).-

Analfabeto, peón rural en sus inicios, era un espíritu astuto, rebelde, libertario e indómito que se inició como soldado colorado de "La Defensa" cuando la Guerra Grande.-

En 1863 se plegó al General Venancio Flores. Estuvo en el "Sitio de Paysandú" y posteriormente, combatió en la "Guerra del Paraguay", donde el día 17 de agosto de 1865, fue herido en la batalla de Yatay.-

Al término de la guerra, fue nombrado Jefe Político de Soriano y en 1868 hizo levantar el edificio de la Jefatura Política y de Policía con su llamativa Cárcel a la que después se le dio el nombre de "El Hotel del Zorro" , ubicada en la esquina de las calles 18 de Julio y Ferreira Aldunate de la ciudad de Mercedes y clausurada recién el día, 13 de febrero del 2015. Además fue el "Alma Mater" de varias realizaciones urbanísticas en su solar de influencia, como por ejemplo: la creación del Cementerio; del Puerto Muelle de Mercedes; del empedrado de las calles; de la iluminación pública de las mismas; de la cúpula de la Basílica "Nuestra Señora de las Mercedes" y de la "Pirámide de la Libertad". Su estrella orlada de jerarquías e influencias transitorias, creadas por el mismo para satisfacer su propio ego, comenzó a ascender inexorablemente.-

Hacía y deshacía a su antojo….Era uno de los grandes amigos del General Venancio Flores y el dueño del departamento de Soriano.-

Cuando el asesinato de Flores y el famoso telegrama de: ***"Reúna gente y véngase",*** él, por ser analfabeto, entendió que le leían ***"Reúna gente y vénguese"***, en efecto, mandó ejecutar arbitrariamente a un grupo de ciudadanos blancos de Soriano en represalia por la muerte del caudillo…

Parecía ser que su consigna era de: ***"sangre por sangre derramada"….***

El día 3 de mayo de 1868, cruzó duras palabras escritas, con el Presidente de la República, General Lorenzo Batlle, porque pretendió removerlo del cargo de Jefe Político, incluso cuando Batlle le ordenó que viajara a Montevideo para una

entrevista, él, contestó despectivamente: ***"de Montevideo a Soriano queda la misma distancia"....***

Fue un desacato a ojos vistos. Más allá de que el Presidente logró apaciguar la situación, ordenando al General Francisco Caraballo, que desarmara a Pérez y a los seguidores de su causa. Luego, de alguna forma con los ánimos más calmados, lo "premió", sacándolo de Soriano (zona de influencia) y destinándolo a la guarnición de la "Villa de Melo" (Cerro Largo) a órdenes del General Nicomedes Castro.-

Poco tiempo después el mismo Máximo Pérez, vaya casualidad, redujo a Caraballo y a sus leales, en la zona de Mazangano (Cerro Largo), porque éste, se había levantado en armas contra el Presidente Batlle.-

En 1870 la "Revolución de las Lanzas" lo encontró como segundo jefe de la guarnición melense y el día 27 de abril de ese año, fue uno de los protagonistas de la «Batalla del Rincón de Ramírez» (hoy, departamento de Treinta y Tres) frente a la estancia «La Trinidad», donde el General Timoteo Aparicio y la caballería de los Muniz, lo dejaron fuera de combate, limitándose a enterrar los muertos de la pelea y a retornar vencido, con sus infantes y caballería para la "Villa de Melo".-

Poco después, desertó del ejército nacional y por cuenta propia, se estableció en Gualeguaychú (Entre Ríos-Argentina).-

En el año 1874, ya vuelto al país, una vez más, Máximo Pérez, se insubordinó contra el gobierno del Presidente Dr. José Ellauri.-

Reunió gentes, armas y caballadas y atravesó los campos de Soriano en son de guerra…

Poco tiempo le duró la gloria. Porque casi enseguida fue alcanzado y derrotado en la batalla de "Duraznito" (Soriano) por fuerzas gubernistas al mando del General Eduardo Vázquez.-

Otra vez se exilió en Gualeguaychú, donde se dedicó a la ganadería y a trabajar su propia estancia.-

Aun así, no descansaba en su afán de conspirar contra los gobiernos del Uruguay.-

A su vez, estos lo veían como el potencial enemigo que era, dispuesto a dar el zarpazo en cualquier momento….

No esperó mucho más y el 16 de junio de 1882, invadió la República al frente de unos 200 hombres, reclutados y municionados por él. Venía para derrocar al Presidente, Capitán General Máximo Santos y según sus planes, contaba con el concurso del General brasileño David Canabarro, quien a último momento le falló y lo dejó sin apoyo….

Comenzó entonces una incesante persecución por orden de Máximo Santos.-

Y al ver que la revolución estaba perdida y que no cuajaba en la mente ni en el sentimiento de sus seguidores, Máximo Pérez, decidió rumbear hacia el Brasil, buscando en el exilio un motivo más que lo pusiera a salvo de los perseguidores….

El 1ero de julio de 1882, acampó en la zona de "Nico Pérez". Le seguían apenas unos 80 hombres armados. Y pidió al Agrimensor Carlos Burméster (a quien conocía desde varios años atrás) y que se hallaba mensurando campos en la zona, que lo acompañara con un baqueano hasta los aledaños de Mazangano (Cerro Largo) ya que para adelante conocía, desde el tiempo de la "Revolución de las Lanzas".-

A retaguardia, lo empujaban fuerzas a órdenes del Teniente Braulio Islas y del Capitán Gregorio Guevara, quien desde Treinta y Tres le informaba al Coronel Higinio Vázquez (Jefe Político y de Policía de Cerro Largo), "que venía siguiendo a Máximo Pérez, quien le hacía más gambetas que un avestruz"….

Desde el Olimar Grande, lo flanqueaba una división al mando del Coronel Francisco Montero (Jefe Político de Minas)

y el día 2 de julio, se tiroteó con fuerzas del Comisario Cabrera, quien le capturó 6 hombres…

La "trampa" estaba armada. Y le quedaban pocas horas al caudillo levantisco….

Previendo el enfrentamiento inmediato, lo despidió a Burméster y le entregó "6 cóndores "por los servicios prestados".-

El día 4 de julio de 1882, en horas de la madrugada, fuerzas al mando del Coronel Higinio Vázquez (blanco y primo de Máximo Santos) y del Ayudante Belisario Estomba Silva (también blanco y quien a partir del año 1898 y hasta 1904, fue Sub Comisario de la Policía, en la hoy ciudad de Vergara) lograron rodearlo, cuando se hallaba acampado, con unos pocos hombres en el "Potrero de Mattos", cerca de Mazangano (Cerro Largo).-

Se entabló un tiroteo, donde entre pocos más fue muerto un sobrino del Coronel Pérez.-

Éste, logró empuñar su lanza, montar a caballo en el parejero "Alba" y atropellar, contra las bocas de fuego que le disparaban.-

Fue su última carga…

Herido en el abdomen de un tiro de fusil, cayó del caballo mientras les gritaba a sus ocasionales compañeros que lo dejaran y que se pusieran a salvo en el monte, ya que él, se sentía morir…

"Disparen que me ha alcanzado una bala de Mauser carajo!".....fueron sus últimas palabras.-

Cuando cesó el fuego y se arrimaron los atacantes, ya estaba muerto pero aun asido a las riendas del caballo. Sobre el cuerpo tibio, reposaba terciada la lanza con el astil de urunday. Tenía la chuza de hierro forjado, el Escudo Nacional y una "bomba de plata", que sostenía la moharra en forma de "media luna".-

Al igual que su dueño, indómita, rebelde y libertaria, ella también había librado su última carga……

EL POLACO QUE FUE INSPECTOR DE ESCUELAS, EN CERRO LARGO.....

Erasmo Bogorja de Skotnicki, había nacido en Varsovia (Polonia) un 2 de junio de 1848.-

Pertenecía a una familia noble del país polaco y era aun un muchacho cuando participó en un alzamiento patriótico y fue detenido por los rusos y enviado a la Siberia. Cuando marchaba cautivo para ese lugar, logró escapar de sus celadores y cruzando fronteras y campos sin destinos, se enroló como voluntario en el ejército de Víctor Manuel II para pelear contra Austria.-

En 1866 se terminó el conflicto bélico y entonces Bogorja, se trasladó a París donde siguió cursos como Ingeniero Militar, los que luego interrumpió emigrando para la América del Sur.-

Llegó a Buenos Aires, pero como no halló campo propicio para sus trabajos militares, se trasladó a Montevideo y con sus conocimientos adquiridos, sumados a la posesión de varios idiomas, hubieron de recomendarlo como un excelente educacionista.-

Se fue para la Villa de Rocha, donde fundó "El Colegio Oriental", haciéndose de merecida fama a la vez que actuaba con singular éxito en el periodismo local.-

En ese caso, José Pedro Varela en su excelente idea de seleccionar maestros para ocupar las primeras inspecciones departamentales de la reforma escolar, las cuales transformarían a fondo los métodos de enseñanza, eligió para la de Cerro Largo a Bogorja de Skotnicki.-

En Melo, en 1876, ostentando el título nobiliario de "Conde", además de Inspector de Escuelas, trabajó con su "Colegio Oriental" y con su proverbial afán e inclinación, al periodismo, fundando una imprenta propia y editando periódicos, tales como: "El Constitucional", "La Luz", "El Tacuarí", "La Vida civil" y "La Voz de Melo".-

En 1877, contrajo matrimonio en la Parroquia de Nuestra Señora del Pilar y San Rafael, con la Sra. María Jesusa Villar Guasque, una de las bellezas, de la sociedad melense, con la que procreó a: Wanda María y Héctor Domingo.-

En 1883, fue transferido a Paysandú y seguidamente, a Montevideo en calidad de Inspector Departamental Adjunto. Poco después, fue nombrado como Inspector Técnico de la Dirección General.-

Pero su salud comenzó a fallarle y mientras desempeñaba funciones como Secretario de la Cámara de Diputados, ya desde el gobierno de don Juan Lindolfo Cuestas, le sorprendió la muerte un 22 de mayo de 1909.-

Un busto en bronce del escultor Carlos Oliva Navarro, costeado por el concurso popular y los poderes públicos, recuerda al meritorio educacionista y cronista que fue, ubicado en uno de los jardines del "Parque Rodó", en la ciudad de Montevideo.-

También una calle de la capital del país, en el "Barrio Casavalle" y otra, en la ciudad de Melo, perpetúan su nombre a través de los tiempos.-

CUANDO EL TOMAR UN CANTÓN MILITAR EN TIEMPOS DE GUERRA, SE VUELVE COSA DE PARIENTES

La "Villa de Melo", hoy ciudad capital del departamento de Cerro Largo-Uruguay, fue tomada por fuerzas beligerantes muchas veces.-

Dada su situación estratégica (frontera con el Brasil), el asiento desde 1795 de la "Guardia Nueva del Cerro Largo" a órdenes del Capitán español, nacido en Barcelona: Agustín de Larrosa y Sarde de la Forest con un número regular de soldados y baqueanos, fue "el blanco" que miraron una y otra vez los invasores portugueses, en su afán de quitarle tierras a la Banda Oriental.-

La primera invasión y toma que sufrió la "Villa de Melo" fue en 1801 (CONSIDERADA LA PRIMERA INVASIÓN PORTUGUESA A LA BANDA ORIENTAL) cuando los mismos, destruyeron a su paso, "Santa Tecla", "Batoví", forzaron la "Guardia de Arredondo" (que se encontraba en la actual ciudad de Yaguarón la hicieron cruzar el río y establecerse en la hoy, zona comercial de Río Branco) y siguieron de largo hasta situarse frente al fortín de Cerro Largo e intimarle la rendición al Coronel José Bolaños.-

Éste, intentó una leve resistencia pero superado en armamentos y en hombres, optó por aceptar una rendición honorable donde al clarear del día siguiente, salió al frente de sus tropas alzando los pendones de España y llevándose, sus soldados y sus caballos.-

Los heridos (entre ellos: Damasio Claudio y Domingo José Muniz Pintos, mis ancestros, que eran Voluntarios de Caballería de Cerro Largo, fueron asistidos y tratados por la sanidad

portuguesa, que a poco de darles el "alta médica", también los puso en libertad).-

Fue en el marco de la famosa "Guerra de las Naranjas", donde España se enfrentó por pocos días a Portugal, pero, mientras no se firmó la paz, los portugueses se adueñaron del fortín y de la "Villa de Melo".-

Enterado el Virrey Sobremonte, formó un ejército en Montevideo y a marchas forzadas llegó a la "Villa de Melo", corriendo a los invasores, traspasando el Yaguarón y marchando de largo Rio Grande del Sur adentro, hasta, que lo sujetó la paz de Badajoz y tuvo que dar vuelta con su ejército resplandeciente, mirando azorado como los portugueses estiraban definitivamente las fronteras del Brasil, hasta el río Yaguarón.-

A partir de ahí, ya no hubo más tiempo y los límites, quedaron definitivos.-

Muchos asedios más y muchas tomas más, tuvo que sobrellevar la "Villa de Melo" y no fueron solo los portugueses y brasileños a partir de 1822, también Rivera, Lavalleja y Timoteo Aparicio, por dar tres ejemplos, la marcaron "sin cuartel" y a "sangre y fuego".-

Pero hubieron asaltos a la Villa, que pasaron desapercibidos para la historia y al parecer, solo los rescató el gran historiador de Treinta y Tres Dr. Francisco N. Oliveres. Y fueron asedios y tomas donde corrió sangre de muertos y de heridos de ambos ejércitos en pugna....

Por ejemplo dos de las invasiones a la "Villa de Melo" que han pasado desapercibidas en la historia, contaron con efusión de sangre, pero también contaron hechos anecdóticos como que un sobrino y un tío, se hicieran fuertes de la guarnición militar y de la población.-

Los Menna Barreto, procedían de un lejano linaje portugués que se inició en Santa María da Feira- Aveiro- en el año 1765 con los nativos del lugar: Manoel dos Santos Barre-

to (1675-) y Magdalena María Pereira Pinto (1680) y enraizó en Río Pardo (Brasil) con: el ***Teniente Coronel Joâo de Deus Menna Barreto*** (1769-) y ***Rita Bernarda Cortes de Figueiredo Menna.-***

Es extenso este linaje. Donde muchos de este apellido fueron militares de los Imperios de Portugal y luego del Brasil, además de ostentar poderosos grados militares y títulos nobiliárquicos obsequiados por la Monarquía.-

Joâo de Deus Menna Barreto, legalista cuando la "Revolución de los Farrapos" y que no se quiso cambiar a pesar de ser inducido "de boca y por plata" por el caudillo Bento Manoel Ribeiro, el día 23 de julio de 1811, siendo Oficial del ejército del General Diogo de Souza, rindió sin efusión de sangre la guarnición de la "Villa de Melo", la recibió de manos del Comandante español Joaquín de Paz y la administró hasta setiembre de 1812, cuando el ejército invasor retornó hacia el Brasil.-

Viene al caso comentar que Joâo de Deus, era hermano del ***Mariscal Sebastiâo Barreto Pereira Pinto*** (1775-1841) que fue enemigo y luego amigo del General Rivera y junto a él, firmaron el día 25 de diciembre de 1828, el tratado de "Iberé Ambá o Ireré Amba", poco comentado en la historia, donde entre cinco cláusulas, Rivera, podía establecer una población al sur del río Cuareim (Bella Unión).-

Por otro lado estaba, el después Mariscal y "2do. Barâo de Sâo Gabriel": ***Joâo Propício de Figueiredo Menna Barreto*** (1808-1867) que era hijo de Joâo de Deus (uno de los tantos) y que incluso hasta llegó a pelear en la "Guerra de la Triple Alianza" en el Paraguay.-

Y cerrando esta sintética genealogía el ***Brigadier José Luis Menna Barreto (hijo)*** (1817-1879) nacido y fallecido en Porto Alegre (nieto de Joâo de Deus, sobrino paterno de Joâo Propício) a su vez hijo de un militar del Imperio, con igual nombre y apellido, que había caído muerto en suelo oriental, el día 24 de

setiembre de 1825, cuando Rivera los derrotó en el "Rincón de las Gallinas" (hoy, departamento de Río Negro).-

El día 13 de octubre de 1864, cuando el General oriental Venancio Flores, había entrado en tratativas con el Emperador del Brasil D. Pedro II, para hacerse del poder en el Uruguay, el Mariscal José Luis Menna Barreto, junto a soldados del Imperio, invadió la República Oriental del Uruguay y le puso sitio a la "Villa de Melo".-

Obviamente que con estas invasiones se buscaba debilitar y tomar la "Guarnición de Paysandú", donde Leandro Gómez, lejos de rendirse, luchó hasta el último aliento, defendiendo más que a los blancos, al pedestal incólume y glorioso, donde se columpiaba la soberanía de la Patria.....

Menna Barreto, asedió la "Villa de Melo", los días 13, 14 y 15 de octubre de 1864, librando varios combates ante fuerzas blancas, mandadas por el Coronel Ángel Muniz Azcurra, que intentó cortarle el paso y luego, ante la guarnición de la Villa, que estaba al mando del Coronel José Pío Coronel Muniz.-

El día 16, cuando se le agotaron las municiones a la Guarnición de Melo, Pío Coronel, llamó a los salones de la Jefatura Política y de Policía, a los Vice Cónsules de España: Gerónimo Fernández; al del Brasil: Joâo Jacinto Teixeira; al de Argentina: Manuel Cabral y al de Portugal: José L. Viana, haciéndoles entrega del pueblo, para que tomaran a su cargo, la guardia y garantía de vidas e intereses del vecindario.-

Cerca de la hora 22, se retiró con la Guarnición Militar para reincorporarse al ejército mandado por el General Servando Gómez y Laredo.-

En uno de los enfrentamientos habidos, cayó muerto el militar brasileño Justino Pereira da Costa, hijo del Mayor Vasco Pereira da Costa que fue muerto en la Guerra del Paraguay en 1867 y sobrino del General Astrogildo "O Barâo de Aceguá",

pariente de Ángel y de Justino Muniz y amigo del Coronel Lorenzo Latorre.-

Cada vez se iba estrechando más el círculo sitiador de Paysandú, máxime cuando surgió la capitulación del Coronel Dr. José Gabriel Palomeque, jefe de la Guarnición de Salto, quien había jurado envolverse en el Pabellón Nacional y morir de frente a "los traidores de Flores, mercenarios del Imperio del Brasil", sin embargo terminó rindiendo la guarnición y saliendo de Salto, con todas las garantías que le otorgaron.-

Este hecho, aun, reavivó más la sangre, la decisión, la voluntad y el coraje de Leandro Gómez, que juró una y mil veces acompañado de sus soldados, defender la soberanía de la Patria, emerger con gloria o sepultarse definitivamente, en la tierra fría y lóbrega de Paysandú.-

El día 12 de noviembre de 1864, el General Joâo Propício Menna Barreto (el tío paterno del Mariscal José Luis) al frente de una división de soldados brasileños, invadió la República Oriental del Uruguay y el día 16, mantiene un pequeño combate con la Guarnición de Melo, siendo herido el jefe de la misma: Teniente Coronel Manuel Cavero (sobrino, del Comandante Juan Rosas, el de los Treinta y Tres Orientales) optando este jefe por rendir los hombres a su mando y entregar el cuartel y las armas, a los brasileños invasores.-

Según la historia, tanto José Luis como Joâo Propício Menna Barreto, estuvieron presentes y al mando de sus Divisiones, en el asedio y caída de Paysandú; incluso el primero de ellos, entró a Montevideo, acompañando a un sonriente y triunfante General Venancio Flores.-

Más allá de la tragedia, de la postración y del luto que vivió la población del Uruguay, queda también para la estadística épica de la "Villa de Melo", cuando el tema de tomar un cantón militar en tiempos de guerra y en diferentes momentos, parece haber sido un mero "capricho" familiar.-

MI ABUELO DICEN QUE FUE…..

Mi abuelo dicen que fue….
Mi abuelo dicen que fue,
Lancero de Timoteo…..
Y con Manduca Cipriano
Pelearon allá por Melo…
Y con Manduca Cipriano
Pelearon allá por Melo…
Mi abuelo, dicen que fue
Lancero de Timoteo…..

Fragmento de un texto, que con música de cifra, muchas veces lo hemos escuchado desde la voz y la guitarra criolla del inolvidable Eustaquio Sosa.-

Con esa entonación tan particular, con esa vigencia que le dieron los distintos escenarios que transitó y con la búsqueda incesante de hechos históricos, que divulgados en canciones, han servido para identificar, nutrir y mantener, la raíz y la savia de nuestro suelo oriental.-

Pero retornando al vuelo sutil de la rima en cuestión, es fácil discernir que al nombrar a "Timoteo" instantáneamente, evocamos al General Timoteo Aparicio Báez, caudillo blanco, leñador y chacarero, analfabeto y temible en "las montoneras" que se dirimían a lanza, a boleadoras y a facón. Nacido en el Paso del Palomeque del Canelón Grande (Departamento de Canelones) que hipotecó hasta su casa en bien de los ideales y que murió en Montevideo, casado en segundas nupcias con

una inglesa, enfermo y en la miseria total, un día 8 de setiembre de 1882.-

Es lógico que para este contexto de mención, tenemos que ubicarnos en el Uruguay de la "Revolución de las Lanzas" (años 1870 - 1871 y la paz del día 6 de abril de 1872).-

Con la pugna entre blancos y colorados; con aquellos brutales choques de caballerías e infanterías, donde las cargas "a los gritos y a lanza seca", epilogaban un alto índice de muertos, heridos y desaparecidos…

"Paso Severino"; "Corralito"; "Rincón de Ramírez"; "Sauce"; "Manantiales", por nombrar algunas de ellas…. Con el aditivo de que día 16 de mayo de 1870, como rememorando una justa entre caballeros medievales, se enfrentaron el Coronel José María Pampillón (blanco) con el Comandante Gil Aguirre (colorado), en un desafío que de "la boca para afuera", se volvió pelea, lanza en mano y de a caballo.-

Con sus respectivas tropas formadas, cuenta el testigo Abdón Aroztegui, que terminaron peleando de a pie; que cada uno ellos recibió un lanzazo del oponente y que para terminar la contienda, Gil Aguirre (herido en el cuello), logró escapar del terreno, montando el caballo del mismo Pampillón, que lo recuperó tiempo después sano y salvo, hasta con el recado "chapeado", en el marco de otra batalla y al derribar de un lanzazo al soldado que lo montaba…

Pampillón, curó sus heridas con "emplastos" y con hierbas medicinales, mientras seguía al ejército del General Aparicio; en contraposición Gil Aguirre, fue trasladado en una carreta a Mercedes (Departamento de Soriano) para ser asistido por la sanidad del gobierno colorado…

A todo esto, nos formulamos otra pregunta más. Y en este caso, puntual y tajante:… Quién era "Manduca Cipriano"?..... Y a renglón seguido va la respuesta….

Se llamaba: Manuel Cipriano de Moraes y era nacido en uno de los tantos pagos que tiene Río Grande del Sur (Brasil).-

Formado en la vieja escuela de las lides guerreras a lanza, a boleadoras y a facón, fue además de un esforzado lancero, un gran oportunista que varias veces pasó al Uruguay y que combatió indistintamente, del lado blanco o del lado colorado, depende como estuviera la situación y conforme al partido político que llevara la delantera.-

El 26 de agosto de 1870, al frente de otros brasileros a caballo, ingresó por la frontera en son de guerra y luego de tomar la guarnición de la "Villa de Artigas" (hoy, ciudad de Río Branco-Departamento de Cerro Largo) y hacerlo capitular al Mayor Luis Beltrán que defendía la misma, los desarmó, los dejó en libertad de acciones y siguió viaje al trote chasquero, para unirse con las huestes del Coronel Ángel Muniz, caudillo blanco de Cerro Largo.-

No se le menciona para nada en las batallas de ese período, pero sí aparece en marzo de 1871, como residiendo en la "Villa de Melo", con grado de Coronel, acompañando al General Lucas Moreno (a cargo de la Guarnición de la Villa) y al Coronel Santiago D. Botana, con hombres armados y cuidando de los heridos blancos, que participaron en el "Sitio de Montevideo" y en la terrible batalla del "Sauce", registrada el día 25 de diciembre de 1870.-

Coronel Fidelis Paes da Silva

Allí estaba cuando en la noche del 18 de marzo de 1871, el Coronel Fidelis Paes da Silva, otro brasileño más, al servicio de los colorados del General Gregorio Suárez, casado con Leocadia Nunes y residente en Tacuarembó, logró penetrar silenciosamente con 200 hombres de caballería, que desmontados, se ocultaron en sitios estratégicos a la espera del nuevo día para llevarle un ataque cerrado a la guarnición.-

Casualmente, fueron descubiertos por el Comandante Bellido quien mandaba un lote de infantes que estaban abocados a la ronda nocturna y tras el alerta de rigor, se levantaron Mo-

reno y Botana, que estaban durmiendo, de inmediato formaron la guarnición y comenzó el tiroteo entre los dos bandos.-

A las cuatro y media de la mañana aproximadamente, el Coronel Fidelis viendo que perdía posiciones y que le era imposible capturar su objetivo, tocó retirada y con sus hombres abandonaron de apuro, la "Villa de Melo", no sin antes matar a un anciano de apellido Aberasturi, que nada tenía que ver en el asunto y al Capitán Giménez, de las fuerzas de Lucas Moreno, que era el jefe de la guarnición de Melo.-

"Manduca Cipriano", que estaba casado con Ana Ferreira, que tenía casa en la Villa y que vivía cerca de la guarnición, escuchó el tiroteo, acudió prestamente al lugar, ofreció su concurso y tras reunir a su gente y sumarla a la gente del Comandante Bellido, salieron a marchas forzadas, detrás de Fidelis y de los leales armados que lo seguían.-

A la hora catorce, del día 19 de marzo, los alcanzó enseguida de pasar el puente de piedra sobre el arroyo Chuy y pocos momentos más tarde, 150 hombres que acompañaban a Manduca, le presentaron combate, a los 200 que acompañaban a Fidelis.-

El choque fue impetuoso y rápido, con una batalla que duró media hora y donde ambos jefes se enfrentaron "mano a mano" y de lanza en ristre…

Fidelis, abandonó el campo dejando una veintena de muertos y algunos prisioneros; mientras que Manduca, quedó dueño de la situación, pavoneando la victoria, con solo 5 muertos y 7 heridos, entre ellos él mismo, que en la pelea con Fidelis fue herido de un lanzazo en una de sus manos.-

Ambos jefes brasileños, habían luchado en las fuerzas legalistas cuando la "Revolución de los Farrapos". Posteriormente, fueron Oficiales de confianza del Imperio del Brasil, allegados y distinguidos por el Conde D´Eu cuando la "Guerra del

Paraguay", sin embargo, cuando pasaron al Uruguay (enrolados en la alianza del Imperio con el General Venancio Flores) vaya a saberse por qué motivo, se volvieron irreconciliables enemigos.-

Tan irreconciliables, que "Manduca", luego de haber combatido contra los sitiados de Paysandú, simpatizó con los blancos e inmediatamente, se cambió de bando.-

Luego del combate en el "Arroyo Chui", "Manduca Cipriano", retornó con su gente para Melo y posteriormente tras la ausencia de Moreno y de Botana, con los heridos ya restablecidos, quedó asignado por Ángel Muniz, al cuidado de la Villa.-

Allí permanecía el 18 de mayo de 1871 y poco después, fue nombrado Comandante de la Frontera.-

Se le otorgó grado de "General" (según Abdón Aroztegui) y según el Dr. Fernández Saldanha, el mismo, se autoproclamó como tal….

La cosa fue que comenzó entonces a tomarse atribuciones indebidas, a intentar llevar "el mundo por delante", cobrando impuestos fronterizos a la fuerza y sacando ganado para comercializarlo en el Brasil.-

Lo que ganó fue que Ángel Muniz al enterarse de los hechos, de inmediato lo corrió de las filas del ejército blanco, con rumbo y destino de Río Grande del Sur.-

En el año 1874, ante intrigas generadas por los Comandantes Lucas Severo Bergara y Eduardo J.Palmer, intentó ingresar por la frontera del Yaguarón, seguido de un lote de brasileros que usaban divisas negras, con letras amarillas.-

Justino Muniz, que el día 20 de abril de 1872, había sido nombrado Comisario General de Cerro Largo, por el Jefe Político y de Policía Bernabé Manuel Rivera (que fue Secretario de Ángel Muniz, durante la "Revolución de las Lanzas"), enterado de la invasión de "Manduca" y sus brasileños, logró darles al-

cance y al mando de una partida de Policías, los desparramó y los correteó hasta que se perdieron Brasil adentro.-

Retornó en el año 1875 e increíblemente el Presidente Pedro Varela, lo nombró Comandante de Cerro Largo, para que con hombres armados y adictos al gobierno, les hiciera frente a los Muniz (Ángel y Justino) que se habían plegado a la "Revolución Tricolor". Volvió a autoproclamarse: "General", pero la gloria le duró poco tiempo…

Porque llegó el Coronel Latorre en 1876 y lo volvió a correr del País, por intrigas, robos y diversas fechorías hechas en Cerro Largo, con la velada amenaza de que si lo encontraban en tierra oriental, no se escapaba de caer prisionero y ser fusilado.-

Lo último que se conoció de "Manduca Cipriano" es que en el año 1880, andaba por tierras riograndenses en compañía de "Nico" Coronel, otro que Ángel Muniz, lo había espantado de sus filas y de Cerro Largo, durante la "Revolución Tricolor" de 1875.-

Vaya a saber en que pago y en que tumba olvidada, concluyó su periplo terrenal de testigo de "montoneras"; de incorregible oportunista y de innumerables fechorías perpetradas sobre la delgada línea fronteriza, "puerta de vaivén" con el Imperio del Brasil….

Por su parte, Fidelis Paes da Silva, falleció en su ley, el día 15 de agosto de 1871, combatiendo contra las fuerzas blancas del Coronel Juan Ventura Puentes, en la "Batalla del Batoví Dorado" (Tacuarembó) al parecer, lanceado, sin piedad.-

FUENTES BIBLIOGRÁFICAS

AROZTEGUI, Abdón....."La revolución de 1870"- año 1889-

BARRIOS PINTOS, Aníbal..... "El silencio y la voz"- año 2001-

BARRIOS PINTOS, Aníbal..... "Historia de los pueblos orientales" Tomos II y III - año 2000-

BRAVO, Jaime..... "Diario de la revolución de 1897"

BRUN ALMIRATTI, Amílcar....."Cronología comparada de Treinta y Tres desde 1737 a 1903" - año 2003-

BENTANCUR, Arturo Ariel..... "Don Cipriano de Melo- Señor de Fronteras" -año 1985-

BONAVITA, Luis..... "Sombras heroicas"- año 1945-

BORGES, Leonardo..... "Sangre y barro"- año 2010-

CONDE D´EU....."Viagem militar ao Rio Grande do Sul" - año 1865-

DIAZ, José Virginio....."Historia de Saravia. Contribución al estudio del caudillaje en América"- año 2019-

DPTO. DE ESTUDIOS HISTÓRICOS DEL EJÉRCITO NACIONAL..... "La campaña militar de 1897"- año 1998-

EL PAÍS- MINISERIE GRÁFICA....."Batallas que hicieron historia" (Fascículos)- año 2005-

FERNÁNDEZ SALDANHA, José María....."Diccionario de Biografías Uruguayas- año 1909-

GIL VILLAAMIL, Germán....."Ensayo para una historia de Cerro Largo"- año 1981-

GOLDARACENA, Ricardo....."El Libro de los Linajes"- Tomos II y III -año 1978-

INSTITUTO HISTÓRICO Y GEOGRÁFICO DE YAGUARÓN (Brasil)...."Cadernos Jaguarenses dos anos 1998 e 2015"-

MANACORDA, Telmo....."Fructuoso Rivera. El perpetuo defensor de la República Oriental- año 1933

MOREIRA, Omar..... "La espera del coronel"- año 2008-

MULHALL, Michael G. ....." O Río Grande do Sul e suas colônias alemâs" - Bells/DAC-SEP- Porto Alegre año 1974 (Traducido al portugués)

OBALDÍA GOYENECHE, Luciano....."El Solar Olimareño" -año 1970-

OLIVERA, Alcides....."Mansavillagra- Crónica histórica del pago- año 1969-

OLIVERES, Francisco N. ....."Toponimia- Histórica- Geográfica de Treinta y Tres y Cerro Largo- año 1938-

PAGOLA, Brenda..... "Y ellos le dieron vida"- año 1998-

PEREIRA PÉREZ, Ramón..... " El Pueblo de Nico Pérez hoy denominado José Batlle y Ordóñez"- año 1932-

PÉREZ, José Apolinario..... "Cerro Largo: de los indios a los doctores"- año 1972-

PRIETO, Oscar y BUSTAMANTE, Beariz...."Historia de aquí nomás"- año 1997-

ROMANO GARCÍA, Martín....."Microfilmaciones de archivos de bautismos, casamientos y defunciones, de la Parroquia Nuestra Señora del Pilar y San Rafael, de la ciudad de Melo (Cerro Largo)- año 2017-

SALA DE TOURON, RODRÍGUEZ Y DE LA TORRE....."Evolución Económica de la Banda Oriental- año 1967-

TORRES, Euclides....."O caudilho maldito"-año 2016-

ZAVALA MUNIZ, Justino....."Crónica de Muniz"-año 1989-

FUENTES DE INTERNET, ORALES Y AGRADECIMIENTOS A:

Profesor Luis Alberto Arismendi Ledesma; Profesor José María Mujica Miralles; Sergio A. Silveira Canhada; Manuel Coelho "Maneca"; Joâo Alberto Dos Santos; Vítor Figueiredo; Anelize Carriconde; Carla Silveira Machado; Rafael Sckranch; Gerardo González Dolci "Pachacho"; María Angélica Arismendi Silva; Luis Larronda Fernández; Juan Carlos y Ariel Torres; Francisca y Juan Barneche Silva; Vicenta Acosta Sosa; Ana Rosas de Lemos; Teresa Padula; Roberto Rosas Silveira; Jhon Medina Silveira y Wilmar Pereira.-

ÍNDICE

EL CORTIJO ANDALUZ DE BRUNO MUÑOZ..... 9
LAS TIERRAS DE "LOS PIRIZ"
Y DE "LOS MORALES"..... 13
COMBATE EN LA RINCONADA DE
LOS ARROYOS PARADO Y SAUCE, EN 1818 23
EL LINAJE DEL GENERAL BENTO GONÇALVES
DA SILVA, EN LAS ZONAS DE "LEONCHO",
"OTAZO" Y VERGARA..... 30
UN VIAJE FUGAZ POR LOS PAISAJES
DE LA MEMORIA..... 39
LA ESTANCIA DE TORIBIO LARROSA MARÍN..... 46
"EL PUEBLITO DE PADULA"..... 49
LA HISTORIA DEL PUEBLITO..... 50
EL RANCHERÍO Y SUS MENESTERES… 52
UNO SIMILAR EN ITALIA..... 56
EL FIN DE UNA ÉPOCA 57
"BATALLA DEL RINCÓN DE RAMÍREZ"..... 60
UN IRLANDÉS EN "EL RINCÓN
DE RAMÍREZ"..... 65
LOS RIVERA Y LA BATALLA DEL RINCÓN
DE RAMÍREZ..... 79

DESCENDIENTES DE "CALÍGULA"….
EN EL "RINCÓN DE RAMÍREZ" Y EN VERGARA…..... 83

"EL PASO DEL DRAGÓN"
ENTRE CIRIACO SAGRERA Y JUAN MUÑOZ…… 92

UN PACTO ENTRE CABALLEROS..... 98

"GARAO"…...MÍNIMA HISTORIA DE
UN PARAJE DE CERRO LARGO…..... 105

ARROYO O CAÑADA DE SANTOS..... 112

LOS TIEMPOS BÉLICOS DE LA GUARDIA
DE ARREDONDO Y DE LA VILLA DE ARTIGAS..... 114

UNA "VILLA" CON NOMBRE DE SANTO
Y SU CORONEL "PATRONO", QUE USABA
"PELUCA"..... 124

"ENTRE MATRIMONIOS, BAUTISMOS
Y DEFUNCIONES DE LA VICE PARROQUIA
DE SAN SERVANDO".... 133

"LOCO....POR LAS PRIMAS HERMANAS"..... 140

EL SIMBOLISMO HISTÓRICO DE UNA CALLE
(Primera parte) 142

EL SIMBOLISMO HISTÓRICO DE UNA CALLE
(Segunda parte) 150

UNA NOVIA COLOR DE ROSA,
PARA EL EMPERADOR DEL BRASIL 155

DOS PORTUGUESES Y UN VIRREY ESPAÑOL 160

EL VIRREY QUE LEGÓ SU APELLIDO
A UNA CIUDAD 168

LA ESPADA DEL VIRREY
Y LAS DOS "VILLAS DE MELO" 172

LA “VILLA DE MELO”….. SITIOS, ASALTOS,
OCUPACIONES, CAPITULACIONES
MILITARES… UN PORTUGUÉS,
QUE SE MANTUVO FIEL A SU JEFE
Y A SU PARTIDO POLÍTICO..... 176

EL COMBATE QUE SOLO LO ANOTÓ EL CURA.....184

EL PADRE JOSE ANTONIO CALDAS
UN SEPARATISTA RIOGRANDENSE 187

LOS GEMELOS CAYETANO Y FRUTUOSO.....190

“EL GENERAL RIVERA, HA MUERTO !”... 193

EL TRASLADO DEL CUERPO A LA CAPITAL….....201

JUSTINO MUNIZ
CAUDILLO DE LA FRONTERA REBELDE... 205

JUAN FRANCISCO MENA.
LA ESPADA Y EL IDEAL 216

LA LANZA DE MÁXIMO PÉREZ….....225

EL POLACO QUE FUE INSPECTOR
DE ESCUELAS, EN CERRO LARGO..... 230

CUANDO EL TOMAR UN CANTÓN MILITAR
EN TIEMPOS DE GUERRA, SE VUELVE
COSA DE PARIENTES 232

MI ABUELO DICEN QUE FUE….....237

FUENTES BIBLIOGRÁFICAS.....244

FUENTES DE INTERNET, ORALES
Y AGRADECIMIENTOS A:.....247

Amables lectores:

La "Villa de Melo" ubicada en el este de la Banda Oriental, a orillas del arroyo Conventos, nació de la mano del Capitán de Infantería Española Agustín de la Rosa, un 27 de junio de 1795 y quien en 1794, se había hecho cargo de la guardia militar denominada : "San Nicolás de Bari" o "Guardia Vieja del Cerro Largo", creada en febrero de 1791, en las cercanías de los cerros de Guazunambí, por el portugués "Teniente Comandante de los Resguardos Fronterizos" Manuel Cipriano de Melo y Meneses, quien prestaba sus servicios a la Corona Española.-

Tiempos del Virreinato del Río de la Plata; del cortijo andaluz del Capitán de Milicias Bruno Muñoz Gutiérrez y de una Banda Oriental, dividida en tres gobernaciones: Montevideo; Gobernación de Buenos Aires (donde quedaron envueltas la "Guardia Vieja" y la "Guardia Nueva" del Cerro Largo) y Gobernación de Yapeyú (al norte del río Negro).-

Poco tiempo antes de la creación de la "Villa de Melo", de la Rosa, con la anuencia de su jerarquía virreinal, trasladó la guardia militar de 1791, por juzgarla ineficiente, para donde hoy es el cementerio de la ciudad de Melo, constituyendo así "La Guardia Nueva del Cerro Largo", antecedente inmediato de la "Villa de Melo" y una de las tantas guardias erigidas por los españoles, para tratar de controlar la injerencia portuguesa.-

En 1821, durante la Cisplatina y bajo el mando del General Carlos Federico Lecor, "...el Departamento de la Villa de Melo"....(al decir del "realista" Manuel Rollano) creado "´teóricamente" por el gobernante portugués, comienza con sus denominaciones de Alcaldes Ordinarios; las sub-divisiónes territoriales en "Partidos" (en el caso de las hoy ciudades de Vergara y Treinta y Tres, pertenecían al "Partido del Olimar") lo que trae aparejado la denominación de Jueces Comisionados, Territoriales o de Partidos (hoy, Jueces de Paz) y el progresivo poblamiento de la zona.-

Ése fue "El Gran Cerro Largo", creado "documentalmente" entre los primeros nueve departamentos de 1830, donde se puede decir que su parte anterior, llegaba hasta el río Negro y su parte posterior hasta el río Cebollatí.-

El 16 de junio de 1837, cede parte de sus tierras para la creación del departamento de Minas y el 20 de setiembre de 1884, gran parte de su heredad, es tomada para la creación del departamento de Treinta y Tres.-

Estas MEMORIAS que hoy les acerco, cuya única pretensión y satisfacción para el autor, es de que sirvan como material básico de estudios posteriores, para las actuales y nuevas generaciones, fueron rescatadas en el marco épico, político y conceptual DEL GRAN CERRO LARGO.....

Atentamente

Jorge Carlos Muniz Cuello
Febrero del 2020

ISBN: 978-9974-94-840-2
9 789974 948402